

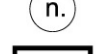


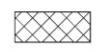









Legenda

-  Perimetrazione del Centro di Antica e Prima Formazione
-  Isolato
-  Numero Isolato
-  Unità Edilizia
-  Numero Unità Edilizia
-  Fabbricati
-  Pertinenza
-  Pertinenza con volume
-  Inalterato
-  Alterato reversibile
-  Rudere
-  Vuoto urbano

 **COMUNE DI ALGERO**
SETTORE IV URBANISTICA



Elaborato
tavola n. **4.10F**

**ANALISI INSEDIATIVA
STATO DI CONSERVAZIONE**

Progettista
ARCH. GIOVANNANGELA FLORIS

Progettazione Ufficio del Piano
ARCH. GIULIANO COSSEDDU
DOTT. ANGELO R. MANUNTA
ING. VINCENZO SANNA

Dirigente Settore Urbanistica
ING. MICHELE FOIS

Assessore all'Urbanistica
EMILIANO PIRAS

Sindaco
MARIO CONOCI

Data
SETTEMBRE 2021

Scala
1:1000

Adozione C.C. N. 77 del 17/12/2018

Approvazione Def. C.C. N. del

Det. Ass. Reg. Urb. N. del

Pubb. BURAS N. del

PIANO PARTICOLAREGGIATO DEL CENTRO DI ANTICA E PRIMA FORMAZIONE DI ALGERO E FERTILIA