

COMUNE DI ALGHERO

SETTORE 4 - Pianificazione e Valorizzazione Territoriale e Ambientale
Ambiente, Urbanistica, Tutela del Paesaggio, Edilizia Privata, Demanio e Patrimonio
SERVIZIO URBANISTICA



PIANO PER L'ELIMINAZIONE DELLE BARRIERE ARCHITETTONICHE

05.07 FASCICOLO VIA ALDO MORO

Progettisti incaricati

ARCH. MARIA COSTANZA CARTAMANTIGLIA

Architetti Associati Piazze_Cartamantiglia
capogruppo mandataria

ARCH. GIOVANNANGELA FLORIS

mandante

PAESAGGISTA GABRIELLA CAPUCCI

mandante

Responsabile Unico del Procedimento

ING. ELISABETTA SPIGA



Ambito urbano	VIA ALDO MORO
Codice	V07
Percorso rilevato	tratto (unico lato)
Data rilievo	16/09/2024
Totale criticità riscontrate	16
Costo eliminazione criticità	13.937,31 €
Priorità d'ambito	02/18

Disabilità interessate



CRITICITÀ RILEVATA

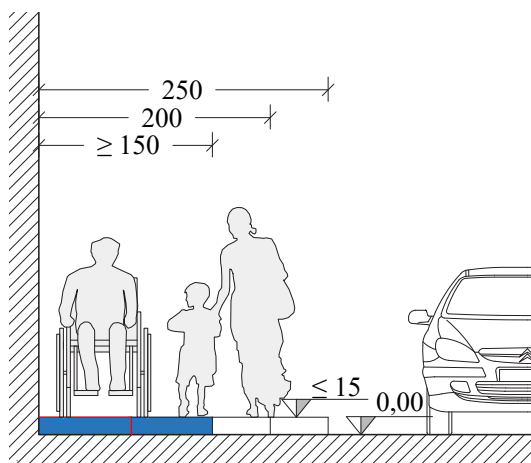
01.02 - Marciapiede o percorso con larghezza <90 cm.



Priorità	N. criticità	Quantità
Alta	1	26,00 mq

SOLUZIONE PROGETTUALE

Allargamento del marciapiede/percorso in materiale analogo all'esistente, da raccordare a raso e senza discontinuità alle pavimentazioni adiacenti, con cordolo a contrasto cromatico, incluse demolizioni e ripristini. Larghezza min 150 cm, p. trasversale max 1%, dislivello da sede stradale max 15 cm.



Costo unitario	Costo totale stimato
184,07 €	4.785,82 €

CRITICITÀ RILEVATA

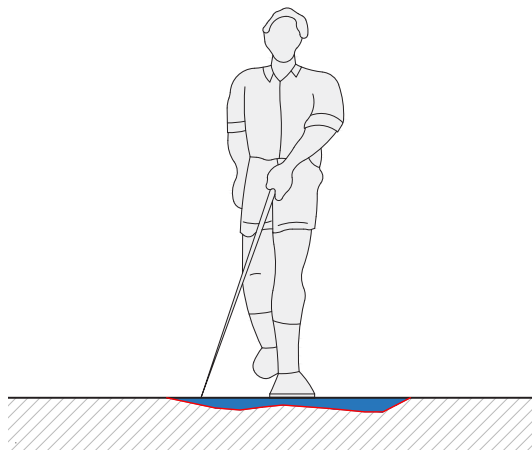
01.11 - Pavimentazione sconnessa.



Priorità	N. criticità	Quantità
Media	1	31,50 mq

SOLUZIONE PROGETTUALE

A - Demolizione e ricostruzione puntuale della pavimentazione e, ove necessario, del sottofondo, al fine di ripristinare la planarità e la continuità del piano di calpestio, da raccordare a raso alle pavimentazioni adiacenti. Inclusive demolizioni e ripristini.



Costo unitario	Costo totale stimato
116,66 €	3.674,79 €

CRITICITÀ RILEVATA

02.09 - Impianto semaforico privo di dispositivo di segnalazione acustica e prenotazione.



Priorità	N. criticità	Quantità
Alta	2	2

SOLUZIONE PROGETTUALE

Installazione sul semaforo esistente di dispositivo acustico, con configuratore per funzionamento automatico e a richiesta, e relativo dispositivo di prenotazione, collocato in posizione agevole e dotato di segnalazioni luminose ed acustiche di conferma chiamata. Conforme a CEI 214-7 e 214-7-V1 e L. 447/95 e smi.



Costo unitario	Costo totale stimato
950,00 €	1.900,00 €

CRITICITÀ RILEVATA

03.01 - Segnaletica orizzontale non presente o non visibile.



Priorità	N. criticità	Quantità
Bassa	2	2

SOLUZIONE PROGETTUALE

A - Realizzazione o rifacimento di segnaletica orizzontale (strisce, scritte, simboli, zebra) nel rispetto delle prescrizioni del Codice della Strada e del suo Regolamento.



Costo unitario	Costo totale stimato
443,68 €	887,36 €

CRITICITÀ RILEVATA

03.02 - Segnaletica verticale non presente.



Priorità	N. criticità	Quantità
Bassa	4	4

SOLUZIONE PROGETTUALE

Posa di segnaletica verticale in area esterna al marciapiede/percorso, nel rispetto delle prescrizioni del Codice della Strada e del suo Regolamento, incluse demolizioni e ripristini. Margine inferiore del segnale ad altezza min 210 cm.



Costo unitario	Costo totale stimato
275,73 €	1.102,92 €

CRITICITÀ RILEVATA

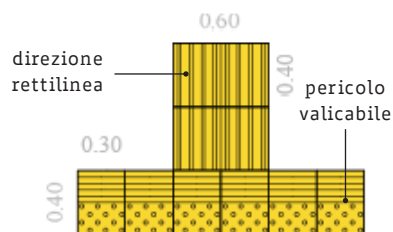
03.03 - Segnaletica tattilo-plantare non presente, non conforme o non coerente.



Priorità	N. criticità	Quantità
Alta	4	4

SOLUZIONE PROGETTUALE

D - Posa di moduli tattilo-plantari tipo "LVE", codice "direzione rettilinea" e "pericolo valicabile", in CLS o GRÈS a contrasto cromatico rispetto alla pavimentazione, disposti a raso e senza discontinuità, incluse demolizioni e ripristini.



Costo unitario	Costo totale stimato
240,34 €	961,36 €



CRITICITÀ RILEVATA

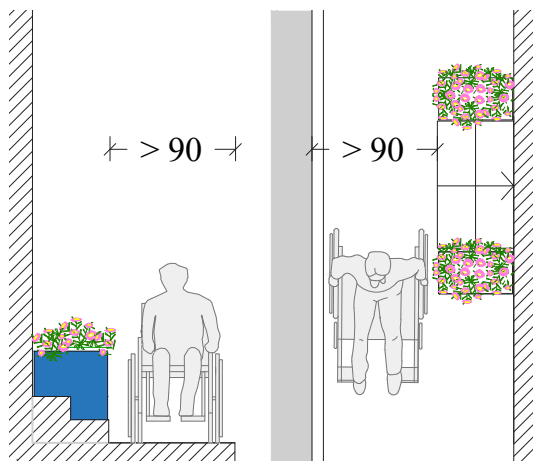
04.05 - Ostacolo costituito da scalini di accesso a residenze o attività commerciali.

SOLUZIONE PROGETTUALE

Posa di n. 2 fioriere a sezione rettangolare, con altezza compresa tra 70 e 100 cm e colore a contrasto con il contesto, al fine di presegnalare l'ostacolo che non può essere rimosso. Larghezza libera del marciapiede/percorso min 90 cm. Specie consigliata: *Lantana camara* L.



Priorità	N. criticità	Quantità
Alta	2	2



Costo unitario	Costo totale stimato
312,53 €	625,06 €



Credits

La cartografia utilizzata è OpenStreetMap.

Le foto, ad eccezione di quelle in cui viene specificato l'autore, e gli schemi sono realizzati dall'RTP.

Tutti i testi sono editati con la Font ad Alta Leggibilità biancoenero® di biancoenero edizioni srl, disegnata da Umberto Mischi e disponibile gratuitamente per chi ne fa un uso non commerciale.
www.biancoeneroedizioni.com

