

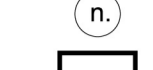
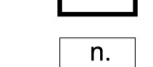










Legenda

-  Perimetrazione del Centro di Antica e Prima Formazione
-  Isolato
-  Numero Isolato
-  Unità Edilizia
-  Numero Unità Edilizia
-  Fabbricati
-  Pertinenza
-  Pertinenza con volume
-  dal 1899 al 1936
-  dal 1937 al 1950
-  dal 1951 ad oggi



COMUNE DI ALGERO
SETTORE IV URBANISTICA



Elaborato
tavola n. **4.5F**

ANALISI INSEDIATIVA EPOCA DI IMPIANTO

Progettista
ARCH. GIOVANNANGELA FLORIS

Progettazione Ufficio del Piano
ARCH. GIULIANO COSSEDDU
DOTT. ANGELO R. MANUNTA
ING. VINCENZO SANNA

Dirigente Settore Urbanistica
ING. MICHELE FOIS

Assessore all'Urbanistica
EMILIANO PIRAS

Sindaco
MARIO CONOCI

Data
SETTEMBRE 2021

Scala
1:1000

Adozione C.C. N. 77

del 17/12/2018

Approvazione Def. C.C. N.

del

Det. Ass. Reg. Urb. N.

del

Pubb. BURAS N.

del