

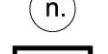



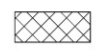









**Legenda**

-  Perimetrazione del Centro di Antica e Prima Formazione
-  Isolato
-  Numero Isolato
-  Unità Edilizia
-  Numero Unità Edilizia
-  Fabbricati
-  Pertinenza
-  Pertinenza con volume
-  Qualificante
-  Caratterizzante
-  Dissonante

**COMUNE DI ALGERO**  
SETTORE IV URBANISTICA



Elaborato  
tavola n. **4.11F**

**ANALISI INSEDIATIVA  
RILEVANZA PAESAGGISTICA**

Progettista  
ARCH. GIOVANNANGELA FLORIS

Progettazione Ufficio del Piano  
ARCH. GIULIANO COSSEDDU  
DOTT. ANGELO R. MANUNTA  
ING. VINCENZO SANNA

Dirigente Settore Urbanistica  
ING. MICHELE FOIS

Assessore all'Urbanistica  
EMILIANO PIRAS

Sindaco  
MARIO CONOCI

Data  
SETTEMBRE 2021

Scala  
1:1000

Adozione C.C. N. 77 del 17/12/2018

Approvazione Def. C.C. N. del

Det. Ass. Reg. Urb. N. del

Pubb. BURAS N. del

PIANO PARTICOLAREGGIATO DEL CENTRO DI ANTICA E PRIMA FORMAZIONE DI ALGERO E FERTILIA