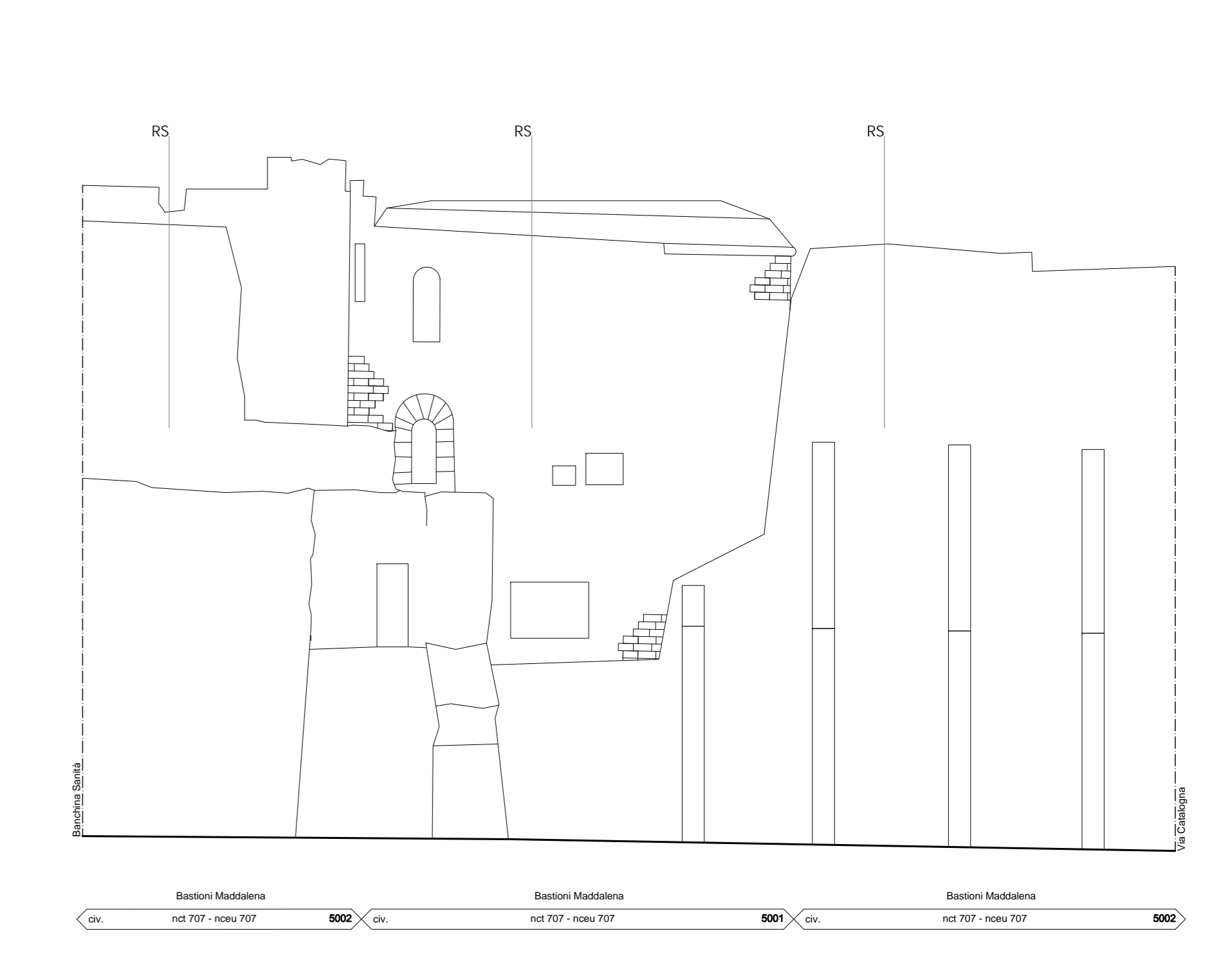
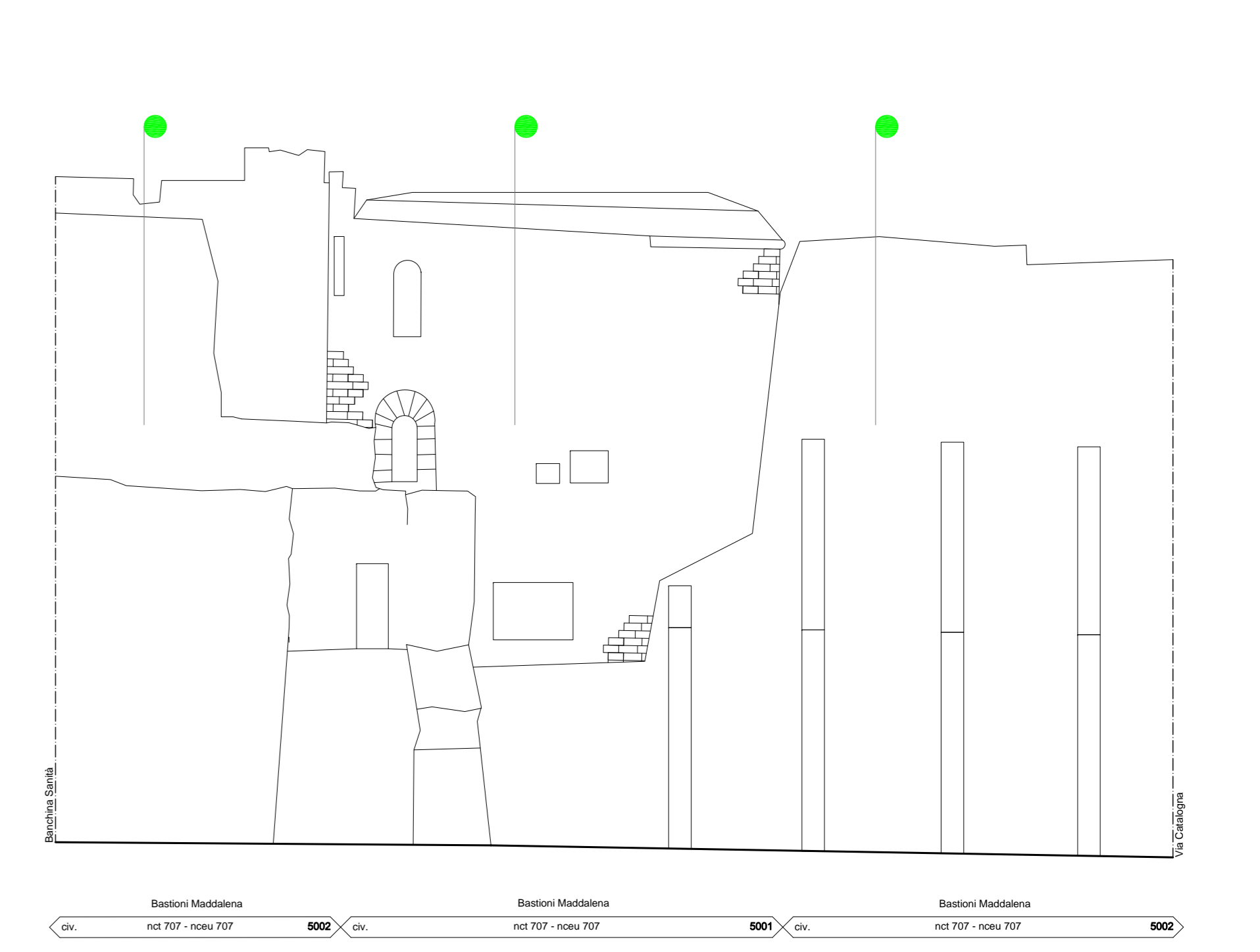
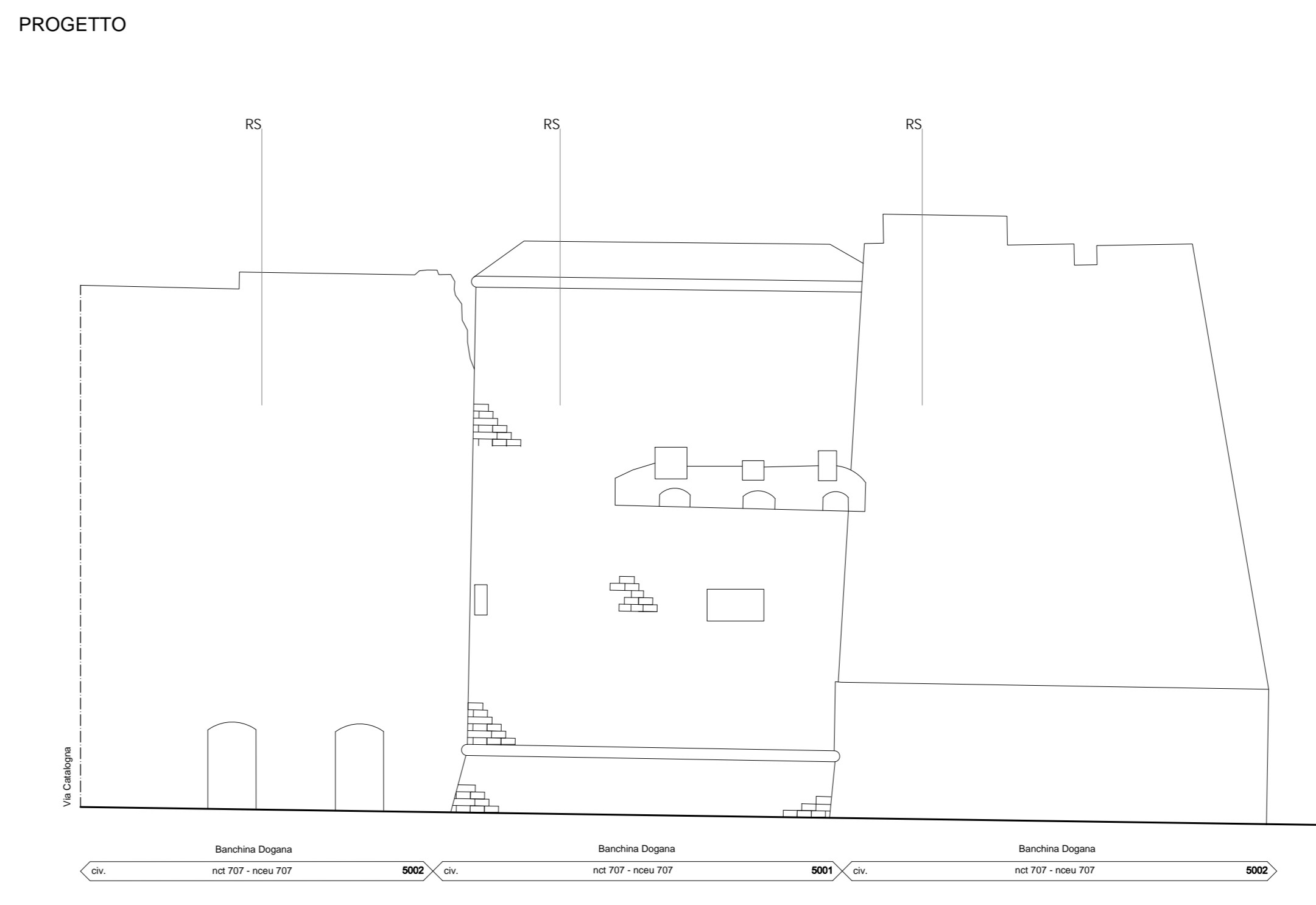
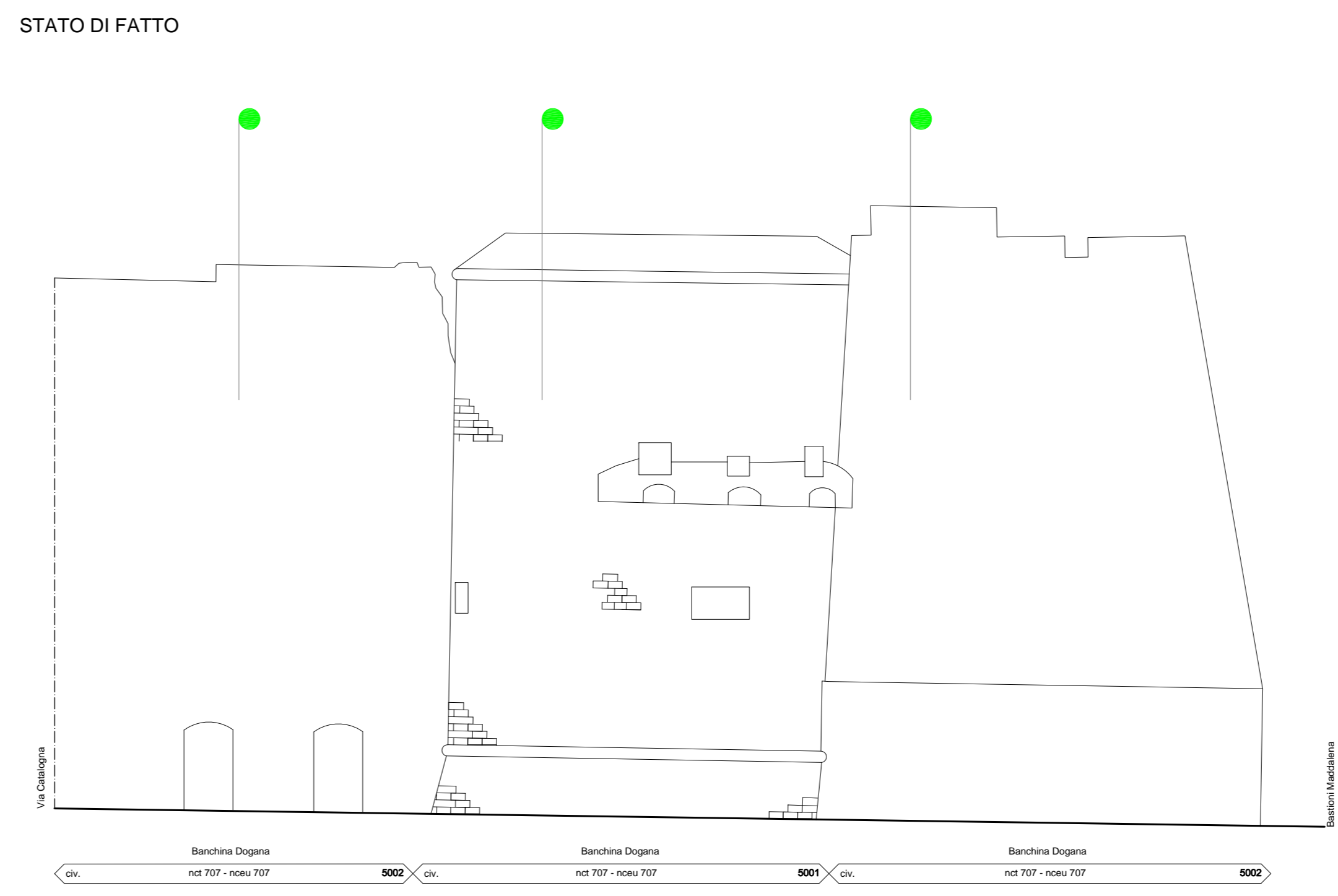



- LEGENDA**
- Stato di manutenzione**
 - Buono (Green dot)
 - Sufficiente (Orange dot)
 - Pessimo (Red dot)
 - Rudere (Grey dot)
 - Perimetrazione del Centro di Antica e Prima Formazione** (Red dashed line)
 - Isolato** (Black outline)
 - Numero Isolato** (n. in circle)
 - Unità Edilizia d'Intervento** (Black outline)
 - Numero Unità Edilizia d'Intervento** (n. in rectangle)
 - Fabbricati** (Grey fill)
 - Pertinenza** (White fill)
 - Interventi di conservazione**
 - MS Manutenzione Straordinaria (Dark grey fill)
 - RS Restauro Scientifico (Blue fill)
 - R Restauro (Light blue fill)
 - RC Risanamento Conservativo (Light blue fill)
 - Interventi di riqualificazione**
 - RqE1 Riqualificazione Edilizia (Orange fill)
 - RqE2 Riqualificazione Edilizia (Light orange fill)
 - RqE3 Riqualificazione Edilizia (Light purple fill)
 - Interventi di ristrutturazione**
 - RsE Ristrutturazione edilizia senza variazione di volume (Yellow fill)
 - Interventi di nuova costruzione**
 - DR Demolizione e Ricostruzione con variazione di volume (Purple fill)
 - NE Nuova Edificazione (Dark purple fill)
 - D Demolizioni senza ricostruzioni (Red fill)
 - Interventi di riqualificazione urbanistica**
 - RU1 Riqualificazione Urbanistica (Dark green fill)
 - RU2 Riqualificazione Urbanistica (Medium green fill)
 - RU3 Riqualificazione Urbanistica (Light green fill)
 - Limite massimo entro il quale deve insistere l'area di sedime del nuovo fabbricato** (Black dashed line)
 - Interventi di riqualificazione ambientale**
 - RA Riqualificazione Ambientale (Green fill)
 - Prescrizioni**
 - Elementi da conservare (Blue dashed outline)
 - Elementi da modificare o sostituire (Orange dashed outline)
 - Elementi tollerati (Green dashed outline)
 - Elementi da eliminare (Red dashed outline)
 - Aree di Intervento Unitario** (Red stars)
 - Nuova Edificazione** (White fill)
 - Demolizione e Ricostruzione** (Grey fill)
 - Sopraelevazione/Ampliamento** (Hatched fill)



COMUNE DI ALGERO
SETTORE IV URBANISTICA



PIANO PARTICOLAREGGIATO DEL CENTRO DI ANTICA E PRIMA FORMAZIONE DI ALGERO E FERTILIA

Elaborato tavola n. **6.50**

PROFILO REGOLATORE ISOLATO 50

Progettista
ARCH. GIOVANNANGELA FLORIS

Collaboratrice
ARCH. VALENTINA ISONI

Progettazione Ufficio del Piano
ARCH. GIULIANO COSSEDDU
ARCH. PIAN. TER. ANGELO R. MANUNTA
ING. VINCENZO SANNA

Dirigente Settore Urbanistica
ING. MICHELE FOIS

Assessore all'Urbanistica
EMILIANO PIRAS

Sindaco
MARIO CONOCI

Data
DICEMBRE 2022

Scala
1:200

Adozione C.C. N. 77 del 17/12/2018

Approvazione Def. C.C. N. del

Det. Ass. Reg. Urb. N. del

Pubb. BURAS N. del