INQUADRAMENTO PLANIMETRICO ISOLATO
scala 1:5000

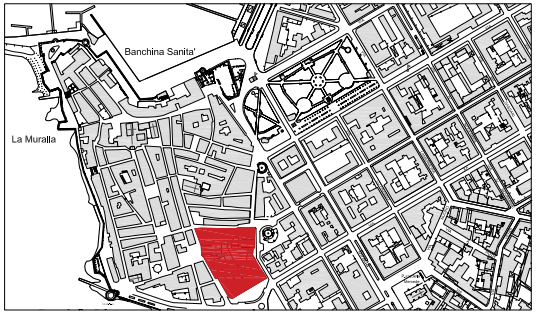
Banchina Sanita'
La Muralla

STRALCIO PLANIMETRIA COPERTURE - STATO ATTUALE

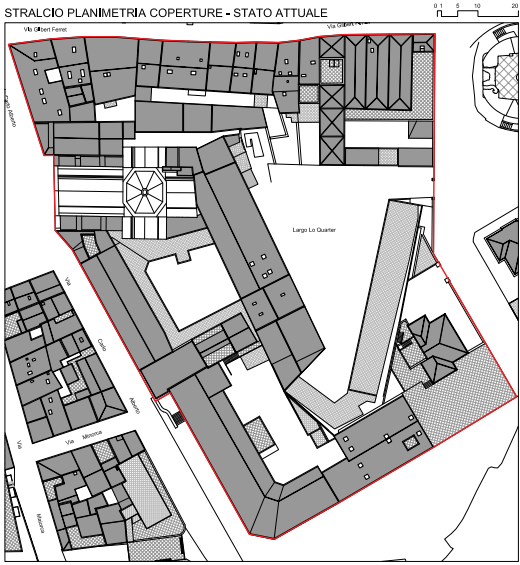
0 1 5 10 20 m
Via Gilbert Ferret
Largo Lo Quarter
Via Carlo Alberto
Via Minorca

STATO DI FATTO

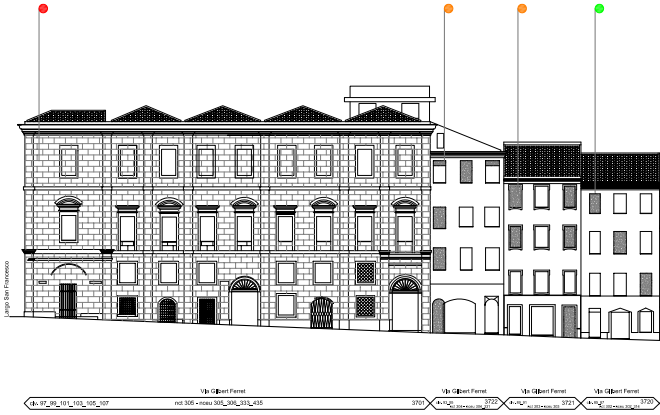
Largo San Francesco
Via Gilbert Ferret
3701
3722
3721
3720

LEGENDA

	Stato di manutenzione
🟢	Buono
🟠	Sufficiente
🔴	Pessimo
⚫	Rudere
⬚	Perimetrazione del Centro di Antica e Prima Formazione
▭	Isolato
(n.)	Numero Isolato
▭	Unità Edilizia d'Intervento
n.	Numero Unità Edilizia d'Intervento
▭	Fabbricati
▭	Pertinenza
	Interventi di conservazione
▬	MS Manutenzione Straordinaria
▬	RS Restauro Scientifico
▬	R Restauro
▬	RC Risanamento Conservativo
	Interventi di riqualificazione
▬	RqE1 Riqualificazione Edilizia
▬	RqE2 Riqualificazione Edilizia
▬	RqE3 Riqualificazione Edilizia
	Interventi di ristrutturazione
▬	RsE Ristrutturazione edilizia senza variazione di volume
	Interventi di nuova costruzione
▬	DR Demolizione e Ricostruzione con variazione di volume
▬	NE Nuova Edificazione
▬	D Demolizioni senza ricostruzioni
	Interventi di riqualificazione urbanistica
▬	RU1 Riqualificazione Urbanistica
▬	RU2 Riqualificazione Urbanistica
▬	RU3 Riqualificazione Urbanistica
●-●-●	Limite massimo entro il quale deve insistere l'area di sedime del nuovo fabbricato
	Interventi di riqualificazione ambientale
▨	RA Riqualificazione Ambientale
✱✱✱	Aree di Intervento Unitario
░	Nuova Edificazione
▦	Demolizione e Ricostruzione
▨	Sopraelevazione/Ampliamento
	Prescrizioni
⬚	Elementi da conservare
⬚	Elementi da modificare o sostituire
⬚	Elementi tollerati
⬚	Elementi da eliminare

PROGETTO

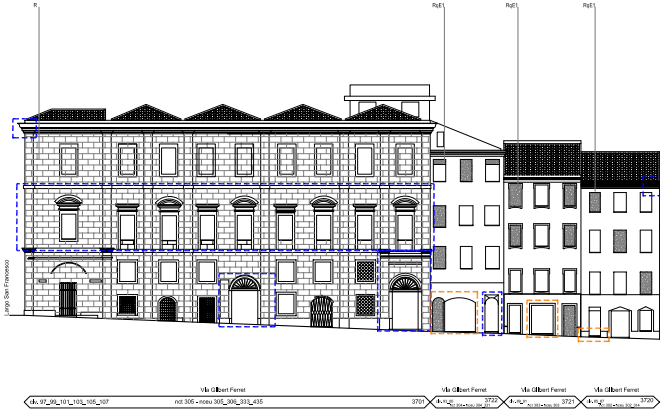
R
RqE1
RqE1
RqE1
Largo San Francesco
Via Gilbert Ferret
3701
3722
3721
3720

COMUNE DI ALGHERO
SETTORE IV URBANISTICA



Elaborato
tavola n. **6.37**

PROFILO REGOLATORE
ISOLATO 37

Progettista
ARCH. GIOVANNANGELA FLORIS

Collaboratrice
ARCH. VALENTINA ISONI

Progettazione Ufficio del Piano
ARCH. GIULIANO COSSEDDU
ARCH. PIAN. TER. ANGELO R. MANUNTA
ING. VINCENZO SANNA

Dirigente Settore Urbanistica
ING. MICHELE FOIS

Assessore all'Urbanistica
EMILIANO PIRAS

Sindaco
MARIO CONOCI

Data
DICEMBRE 2022

Scala
1:200

Adozione C.C. N. 77 del 17/12/2018
Approvazione Def. C.C. N. del
Det. Ass. Reg. Urb. N. del
Pubb. BURAS N. del

PIANO PARTICOLAREGGIATO DEL CENTRO DI ANTICA E PRIMA FORMAZIONE DI ALGHERO E FERTILIA

STRALCIO PLANIMETRIA CATEGORIE DI INTERVENTO
SCALA 1:1000

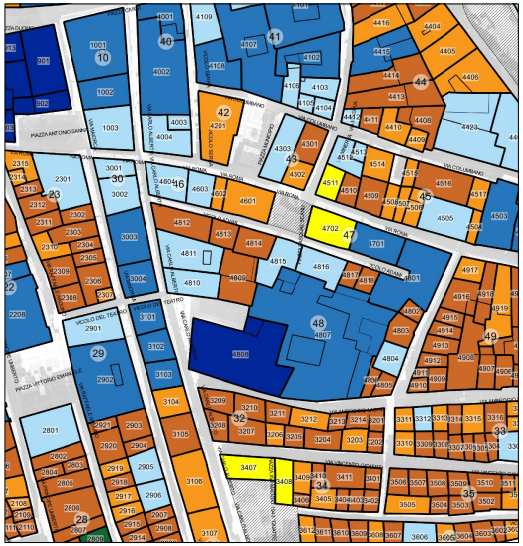
PIAZZA ANTONIO GANNA
VIA ROMA
PIAZZA VITTORIO EMANUELE
VICOLO DEL TEATRO
VIA CARLO ALBERTO
10
23
29
28
30
32
33
34
35
40
41
42
43
44
45
46
47
48
49

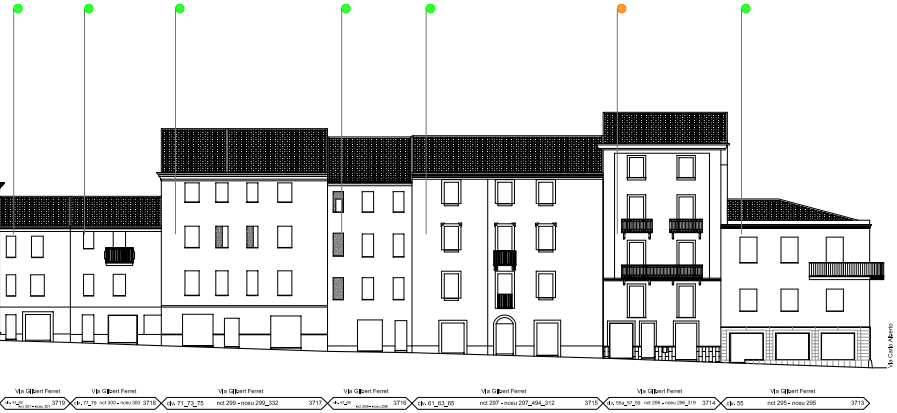
Via Carlo Alberto
Via Gilbert Ferret
3719
Via Gilbert Ferret
civ. 77_79 nct 300 - nceu 300 3718
Via Gilbert Ferret
civ. 71_73_75 nct 299 - nceu 299_332 3717
Via Gilbert Ferret
3716
Via Gilbert Ferret
civ. 61_63_65 nct 297 - nceu 297_494_312 3715
Via Gilbert Ferret
civ. 55a_57_59 nct 296 - nceu 296_319 3714
Via Gilbert Ferret
civ. 55 nct 295 - nceu 295 3713


Via Gilbert Ferret
Via Carlo Alberto
civ. 66_66a_68_70 nct 295 - nceu 295 3713
Via Carlo Alberto
civ. 72 nct 309 - nceu 309_313 3711
Via Carlo Alberto
civ. nct F - nceu F 3710
Via Carlo Alberto
civ. 74_76_78 nct 310 - nceu 310 3709
civ. 80_82_84_86_88_90

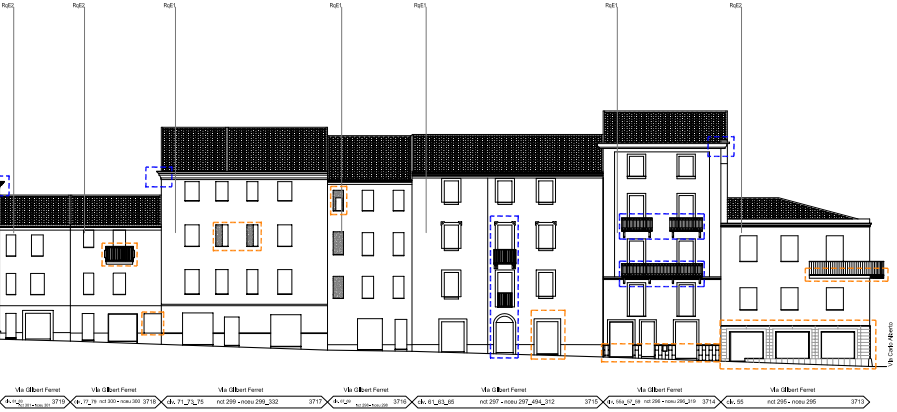
RgE2
RgE2
RgE1
RgE1
RgE1
RgE1
RgE2
Via Carlo Alberto
Via Gilbert Ferret
3719
Via Gilbert Ferret
civ. 77_79 nct 300 - nceu 300 3718
Via Gilbert Ferret
civ. 71_73_75 nct 299 - nceu 299_332 3717
Via Gilbert Ferret
3716
Via Gilbert Ferret
civ. 61_63_65 nct 297 - nceu 297_494_312 3715
Via Gilbert Ferret
civ. 55a_57_59 nct 296 - nceu 296_319 3714
Via Gilbert Ferret
civ. 55 nct 295 - nceu 295 3713


RgE2
R
RS
R
R
Via Gilbert Ferret
Via Carlo Alberto
civ. 66_66a_68_70 nct 295 - nceu 295 3713
Via Carlo Alberto
civ. 72 nct 309 - nceu 309_313 3711
Via Carlo Alberto
civ. nct F - nceu F 3710
Via Carlo Alberto
civ. 74_76_78 nct 310 - nceu 310 3709
civ. 80_82_84_86_88_90

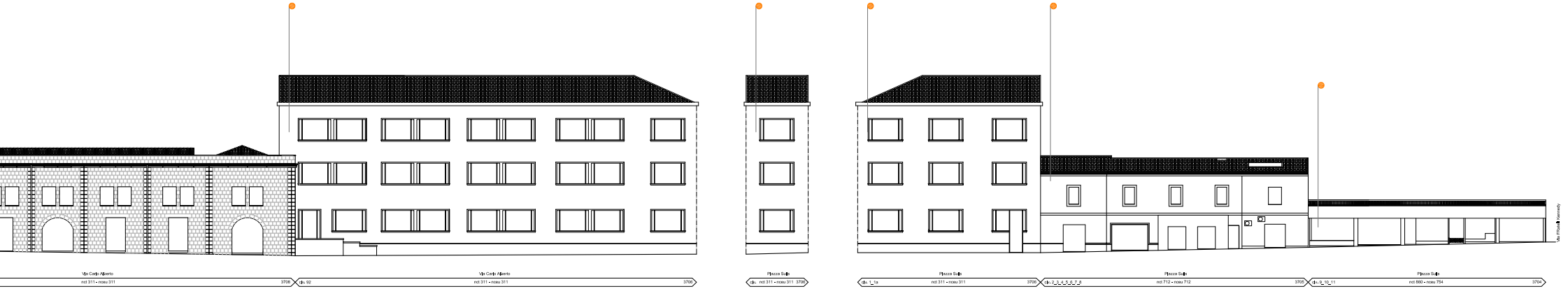
Via Carlo Alberto
nct 311 - nceu 311
3706
Via Carlo Alberto
civ. 92
nct 311 - nceu 311
3706
Piazza Sulis
civ. nct 311 - nceu 311 3706
Piazza Sulis
civ. 1_1a
nct 311 - nceu 311
3706
Piazza Sulis
civ. 2_3_4_5_6_7_8
nct 712 - nceu 712
3705
Piazza Sulis
civ. 9_10_11
nct 880 - nceu 754
3704
Via FRatelli Kennedy

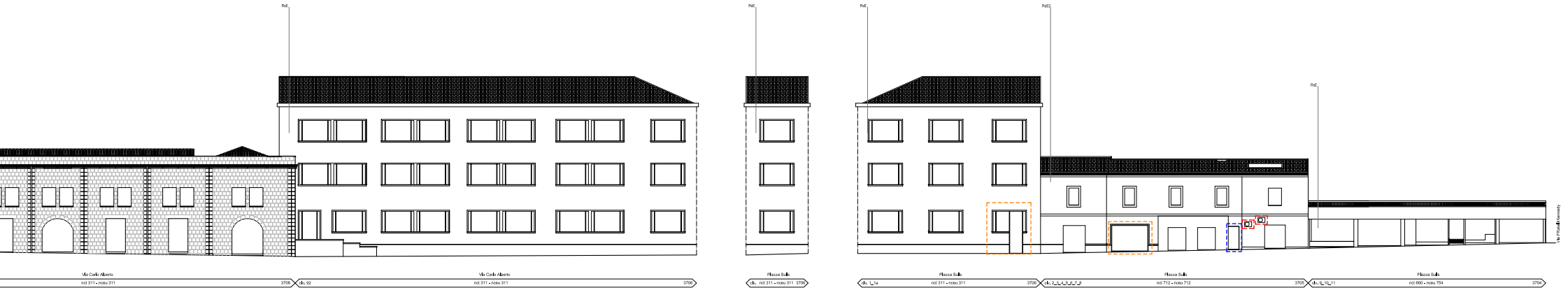
RsE
RsE
RsE
RqE2
RsE
Via Carlo Alberto
nct 311 - nceu 311
3706
Via Carlo Alberto
civ. 92
nct 311 - nceu 311
3706
Piazza Sulis
civ. nct 311 - nceu 311 3706
Piazza Sulis
civ. 1_1a
nct 311 - nceu 311
3706
Piazza Sulis
civ. 2_3_4_5_6_7_8
nct 712 - nceu 712
3705
Piazza Sulis
civ. 9_10_11
nct 880 - nceu 754
3704
Via FRatelli Kennedy


Piazza Sulis
Via Fratelli Kennedy
civ. 5_5a_5b_5c_5d
nct 860 - nceu 754
3704
Via Fratelli Kennedy
civ. 3
nct 860 - nceu 723
3703
Via Fratelli Kennedy
civ.
nct 860 - nceu 727
3702


Largo San Francesco
Largo San Francesco
civ. 14_15_16_17_18_19_19a_20_21
nct 305 - nceu 305_306_333_435
3701

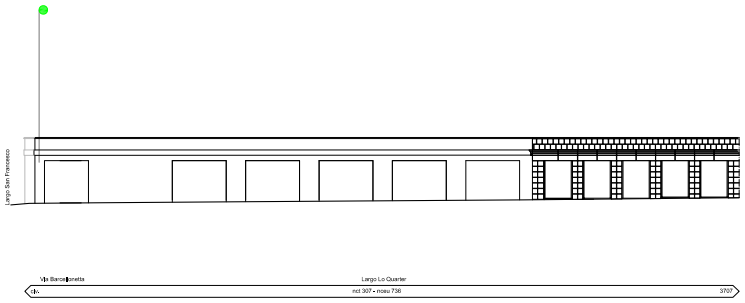
Largo San Francesco
Via Barcellonetta
Largo Lo Quarter
civ.
nct 307 - nceu 736
3707


RsE
R
RsE
Piazza Sulis
Via Fratelli Kennedy
civ. 5_5a_5b_5c_5d
nct 860 - nceu 754
3704
Via Fratelli Kennedy
civ. 3
nct 860 - nceu 723
3703
Via Fratelli Kennedy
civ.
nct 860 - nceu 727
3702

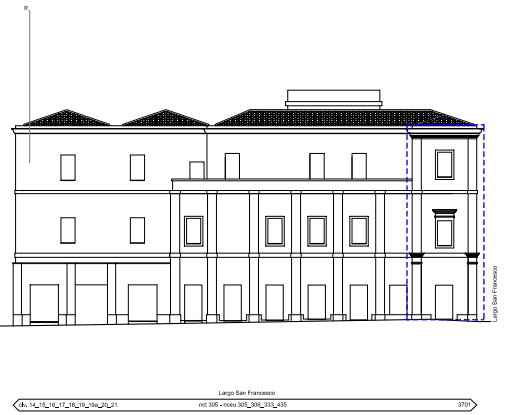
R
Largo San Francesco
Largo San Francesco
civ. 14_15_16_17_18_19_19a_20_21
nct 305 - nceu 305_306_333_435
3701

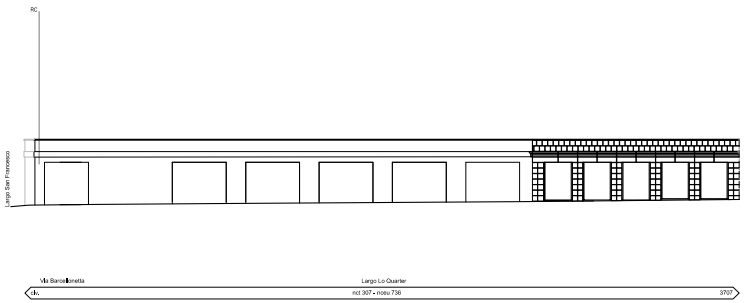
RC
Largo San Francesco
Via Barcellonetta
Largo Lo Quarter
civ.
nct 307 - nceu 736
3707

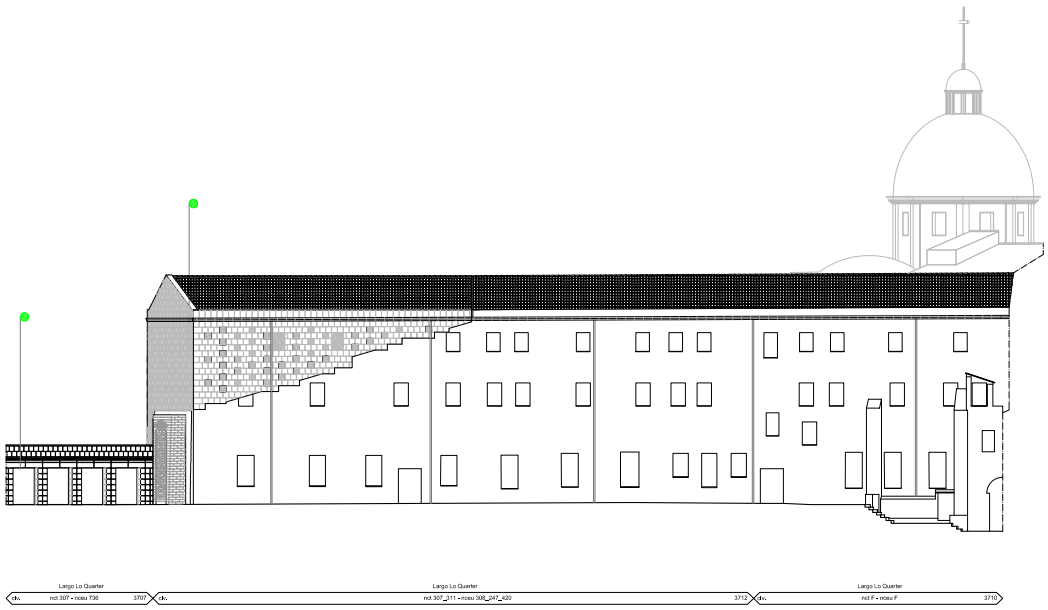
Largo Lo Quarter
civ. nct 307 - nceu 736 3707
Largo Lo Quarter
civ. nct 307_311 - nceu 308_247_420 3712
Largo Lo Quarter
civ. nct F - nceu F 3710

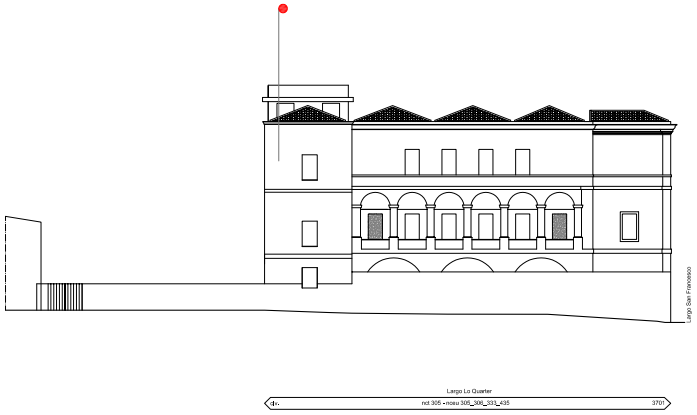
Largo San Francesco
Largo Lo Quarter
civ. nct 305 - nceu 305_306_333_435 3701

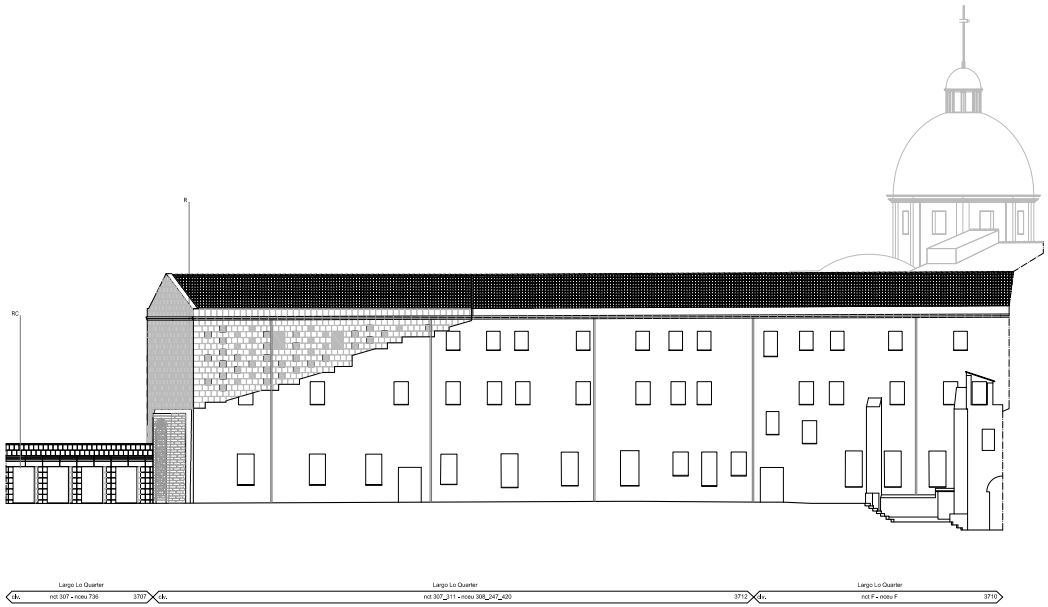
R
RC
Largo Lo Quarter
civ. nct 307 - nceu 736 3707
Largo Lo Quarter
civ. nct 307_311 - nceu 308_247_420 3712
Largo Lo Quarter
civ. nct F - nceu F 3710

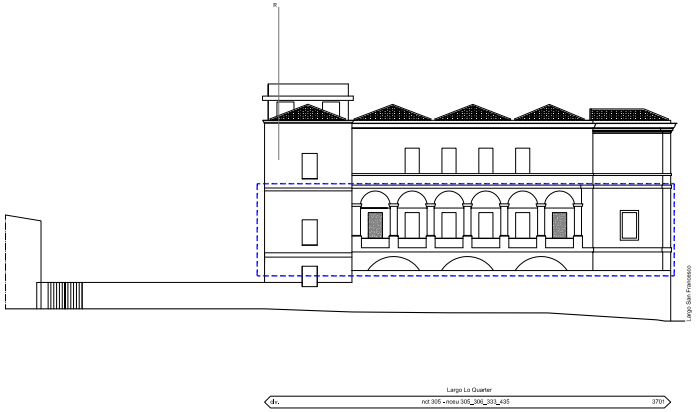
R
Largo San Francesco
Largo Lo Quarter
civ. nct 305 - nceu 305_306_333_435 3701