

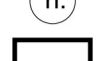











Legenda

-  Perimetrazione del Centro di Antica e Prima Formazione
-  Isolato
-  Numero Isolato
-  Unità Edilizia
-  Numero Unità Edilizia
-  Fabbricati
-  Pertinenza
-  Pertinenza con volume
-  dal 1899 al 1936
-  dal 1937 al 1950
-  dal 1951 ad oggi



 **COMUNE DI ALGERO**
SETTORE IV URBANISTICA



Elaborato
tavola n. **4.5F**

ANALISI INSEDIATIVA EPOCA DI IMPIANTO

Progettista ARCH. GIOVANNANGELA FLORIS	
Collaboratrice ARCH. VALENTINA ISONI	
Progettazione Ufficio del Piano ARCH. GIULIANO COSSEDDU ARCH. PIAN. TER. ANGELO R. MANUNTA ING. VINCENZO SANNA	
Dirigente Settore Urbanistica ING. MICHELE FOIS	
Assessore all'Urbanistica EMILIANO PIRAS	Sindaco MARIO CONOCI
Data DICEMBRE 2022	Scala 1:1000
Adozione C.C. N. 77	del 17/12/2018
Approvazione Def. C.C. N.	del
Det. Ass. Reg. Urb. N.	del
Pubb. BURAS N.	del

PIANO PARTICOLAREGGIATO DEL CENTRO DI ANTICA E PRIMA FORMAZIONE DI ALGERO E FERTILIA