

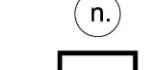
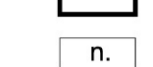













Legenda

-  Perimetrazione del Centro di Antica e Prima Formazione
-  Isolato
-  Numero Isolato
-  Unità Edilizia
-  Numero Unità Edilizia
-  Fabbricati
-  Pertinenza
-  Pertinenza con volume
-  da 0 a 3 m
-  da 3 a 6 m
-  da 6 a 9 m
-  da 9 a 12 m
-  da 12 a 15 m
-  oltre i 15 m



COMUNE DI ALGERO
SETTORE IV URBANISTICA



Elaborato
tavola n. **4.4F**

ANALISI INSEDIATIVA CONSISTENZA E DENSITA' EDILIZIA

Progettista ARCH. GIOVANNANGELA FLORIS	
Collaboratrice ARCH. VALENTINA ISONI	
Progettazione Ufficio del Piano ARCH. GIULIANO COSSEDDU ARCH. PIAN. TER. ANGELO R. MANUNTA ING. VINCENZO SANNA	
Dirigente Settore Urbanistica ING. MICHELE FOIS	
Assessore all'Urbanistica EMILIANO PIRAS	Sindaco MARIO CONOCI
Data DICEMBRE 2022	Scala 1:1000
Adozione C.C. N. 77	del 17/12/2018
Approvazione Def. C.C. N.	del
Det. Ass. Reg. Urb. N.	del
Pubb. BURAS N.	del

PIANO PARTICOLAREGGIATO DEL CENTRO DI ANTICA E PRIMA FORMAZIONE DI ALGERO E FERTILIA