




# Legenda

-  Perimetrazione del Centro di Antica e Prima Formazione
-  Isolato
-  Numero Isolato
-  Unità Edilizia
-  Numero Unità Edilizia
-  Fabbricati
-  Pertinenza
-  Pertinenza con volume
-  Esercizi pubblici di iniziativa pubblica
-  Luoghi di culto
-  Commercio
-  Esercizi pubblici di iniziativa privata
-  Luoghi di ristoro
-  Attività produttive
-  Residenza
-  Non uso
-  Impianti



 **COMUNE DI ALGERO**  
SETTORE IV URBANISTICA



Elaborato  
tavola n. **4.3F**

## ANALISI INSEDIATIVA UTILIZZO PIANI SUPERIORI

Progettista ARCH. GIOVANNANGELA FLORIS	
Collaboratrice ARCH. VALENTINA ISONI	
Progettazione Ufficio del Piano ARCH. GIULIANO COSSEDDU ARCH. PIAN. TER. ANGELO R. MANUNTA ING. VINCENZO SANNA	
Dirigente Settore Urbanistica ING. MICHELE FOIS	
Assessore all'Urbanistica EMILIANO PIRAS	Sindaco MARIO CONOCI
Data DICEMBRE 2022	Scala 1:1000
Adozione C.C. N. 77	del 17/12/2018
Approvazione Def. C.C. N.	del
Det. Ass. Reg. Urb. N.	del
Pubb. BURAS N.	del

PIANO PARTICOLAREGGIATO DEL CENTRO DI ANTICA E PRIMA FORMAZIONE DI ALGERO E FERTILIA