









# Legenda

-  Perimetrazione del Centro di Antica e Prima Formazione
-  Isolato
-  Numero Isolato
-  Unità Edilizia
-  Numero Unità Edilizia
-  Fabbricati
-  Pertinenza
-  Pertinenza con volume
-  Edificato Zona A1
-  Edificato Zona A2
-  Edificato Zona B1
-  Edificato Zona B2



Elaborato  
tavola n. **4.1F**

## ANALISI INSEDIATIVA IDENTIFICAZIONE ISOLATI E UNITA' EDILIZIE

Progettista  
ARCH. GIOVANNANGELA FLORIS

Collaboratrice  
ARCH. VALENTINA ISONI

Progettazione Ufficio del Piano  
ARCH. GIULIANO COSSEDDU  
ARCH. PIAN. TER. ANGELO R. MANUNTA  
ING. VINCENZO SANNA

Dirigente Settore Urbanistica  
ING. MICHELE FOIS

Assessore all'Urbanistica EMILIANO PIRAS	Sindaco MARIO CONOCI
---	-------------------------

Data DICEMBRE 2022	Scala 1:1000
-----------------------	-----------------

Adozione C.C. N. 77	del 17/12/2018
---------------------	----------------

Approvazione Def. C.C. N.	del
---------------------------	-----

Det. Ass. Reg. Urb. N.	del
------------------------	-----

Pubb. BURAS N.	del
----------------	-----