

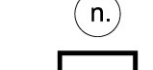
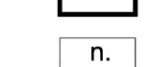










Legenda

-  Perimetrazione del Centro di Antica e Prima Formazione
-  Isolato
-  Numero Isolato
-  Unità Edilizia
-  Numero Unità Edilizia
-  Fabbricati
-  Pertinenza
-  Pertinenza con volume
-  Qualificante
-  Caratterizzante
-  Dissonante



 **COMUNE DI ALGERO**
SETTORE IV URBANISTICA



Elaborato
tavola n. **4.11F**

ANALISI INSEDIATIVA RILEVANZA PAESAGGISTICA

Progettista
ARCH. GIOVANNANGELA FLORIS
Collaboratrice
ARCH. VALENTINA ISONI

Progettazione Ufficio del Piano
ARCH. GIULIANO COSSEDDU
ARCH. PIAN. TER. ANGELO R. MANUNTA
ING. VINCENZO SANNA

Dirigente Settore Urbanistica
ING. MICHELE FOIS

Assessore all'Urbanistica
EMILIANO PIRAS

Sindaco
MARIO CONOCI

Data
DICEMBRE 2022

Scala
1:1000

Adozione C.C. N. 77

del 17/12/2018

Approvazione Def. C.C. N.

del

Det. Ass. Reg. Urb. N.

del

Pubb. BURAS N.

del