






Legenda

-  Perimetrazione del Centro di Antica e Prima Formazione
-  Isolato
-  Particella catastale
-  Foglio catastale

ORTOFOTO



STRALCIO CATASTALE



Elaborato
tavola n. **3.2F**

ANALISI DEL SISTEMA INSEDIATIVO PLANIMETRIA CATASTALE

Progettista
ARCH. GIOVANNANGELA FLORIS

Collaboratrice
ARCH. VALENTINA ISONI

Progettazione Ufficio del Piano
ARCH. GIULIANO COSSEDDU
ARCH. PIAN. TER. ANGELO R. MANUNTA
ING. VINCENZO SANNA

Dirigente Settore Urbanistica
ING. MICHELE FOIS

Assessore all'Urbanistica
EMILIANO PIRAS

Sindaco
MARIO CONOCI

Data
DICEMBRE 2022

Scala
1:2000

Adozione C.C. N. 77

del 17/12/2018

Approvazione Def. C.C. N.

del

Def. Ass. Reg. Urb. N.

del

Pubb. BURAS N.

del