INQUADRAMENTO PLANIMETRICO ISOLATO scala 1:5000

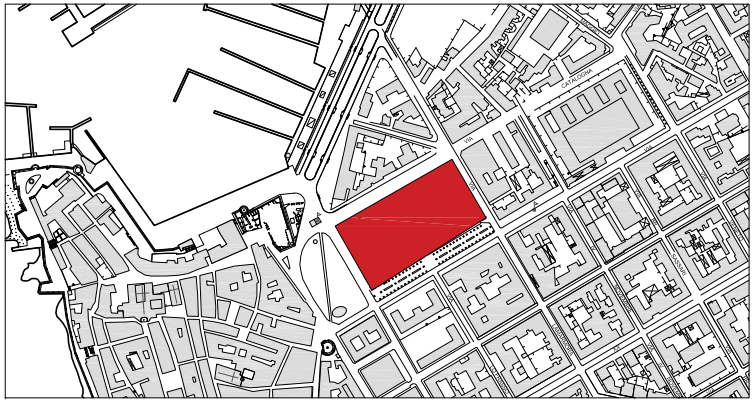

COMUNE DI ALGHERO
SETTORE I URBANISTICA



Elaborato
tavola n. **6.74**

PROFILO REGOLATORE
ISOLATO 74

Progettista
ARCH. GIOVANNANGELA FLORIS

Gruppo di Lavoro
ARCH. GIULIANO COSSEDDU
ARCH. VALENTINA ISONI
ING. RAIMONDO PINNA

Progettazione Ufficio del Piano
ARCH. BALDASSARRE RIU
DOTT. ALFREDO CURCURUTO
DOTT. ANGELO R. MANUNTA
GEOM. FRANCO CHERCHI

Dirigente Settore Urbanistica
GUIDO CALZIA

Assessore all'Urbanistica
ING. ALESSANDRO BALZANI

Sindaco
MARIO BRUNO

Data
APRILE 2018

Scala
1:200

Adozione C.C. N. del

Approvazione Def. C.C. N. del

Det. Ass. Reg. Urb. N. del

Pubb. BURAS N. del

PIANO PARTICOLAREGGIATO DEL CENTRO DI ANTICA E PRIMA FORMAZIONE DI ALGHERO E FERTILIA

STRALCIO PLANIMETRIA COPERTURE SCALA 1:2000

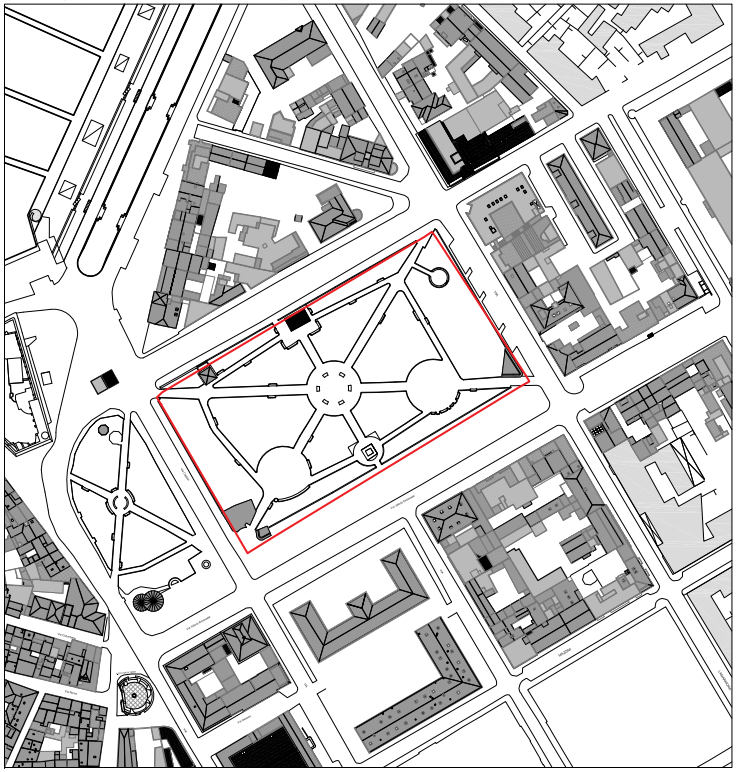

STRALCIO PLANIMETRIA CATEGORIE DI INTERVENTO SCALA 1:2000

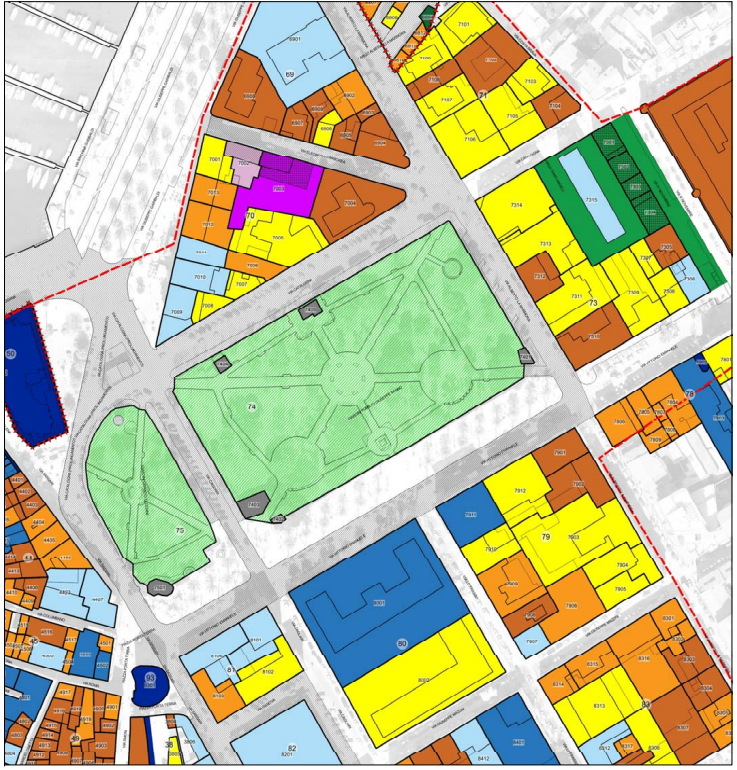

LEGENDA

Stato di manutenzione
● Buono
● Sufficiente
● Pessimo
● Rudere

⬚ Perimetrazione del Centro di Antica e Prima Formazione
▭ Isolato
(n.) Numero Isolato
▭ Unità Edilizia d'Intervento
n. Numero Unità Edilizia d'Intervento
□ Fabbricati
□ Pertinenza

Interventi di conservazione
■ MS Manutenzione Straordinaria
■ RS Restauro Scientifico
■ R Restauro
■ RC Risanamento Conservativo

Interventi di riqualificazione
■ RqE1 Riqualificazione Edilizia
■ RqE2 Riqualificazione Edilizia
■ RqE3 Riqualificazione Edilizia

Interventi di ristrutturazione
■ RsE Ristrutturazione edilizia senza variazione di volume

Interventi di nuova costruzione
■ DR Demolizione e Ricostruzione con variazione di volume
■ NE Nuova Edificazione
■ D Demolizioni senza ricostruzioni

Interventi di riqualificazione urbanistica
■ RU1 Riqualificazione Urbanistica
■ RU2 Riqualificazione Urbanistica
■ RU3 Riqualificazione Urbanistica
●-●-● Limite massimo entro il quale deve insistere l'area di sedime del nuovo fabbricato

Interventi di riqualificazione ambientale
▨ RA Riqualificazione Ambientale

▦ Aree di Intervento Unitario
░ Nuova Edificazione
▦ Demolizione e Ricostruzione
▨ Sopraelevazione/Ampliamento

Prescrizioni
⬚ Elementi da conservare
⬚ Elementi da modificare o sostituire
⬚ Elementi tollerati
⬚ Elementi da eliminare

STATO DI FATTO

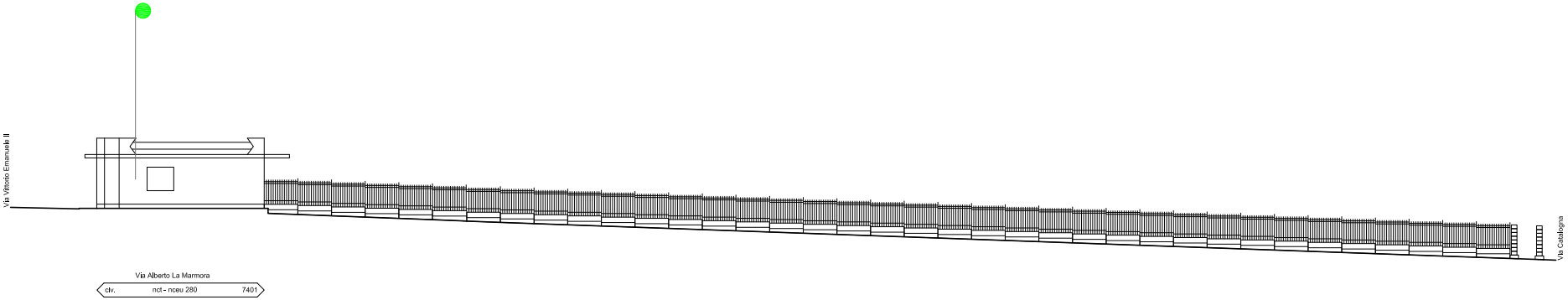
Via Vittorio Emanuele II
Via Catalogna
Via Alberto La Marmora
civ.
nct - nceu 280
7401

PROGETTO

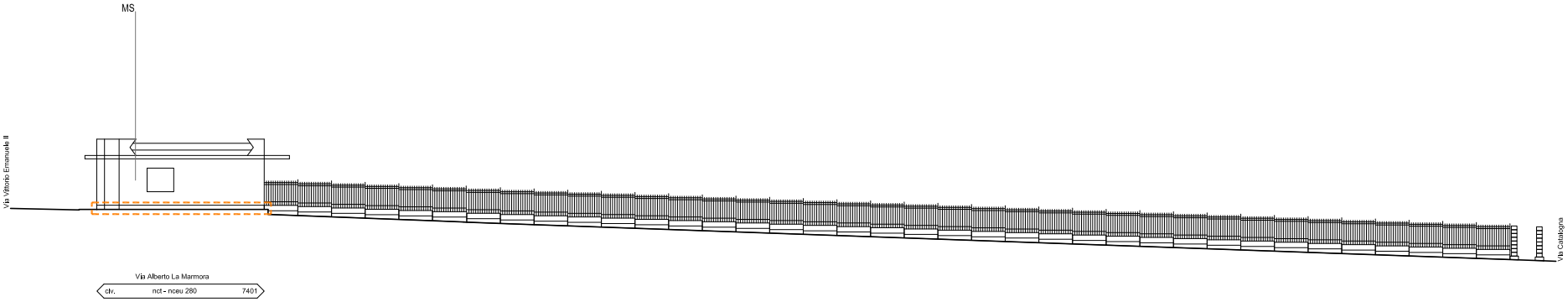
MS
Via Vittorio Emanuele II
Via Catalogna
Via Alberto La Marmora
civ.
nct - nceu 280
7401

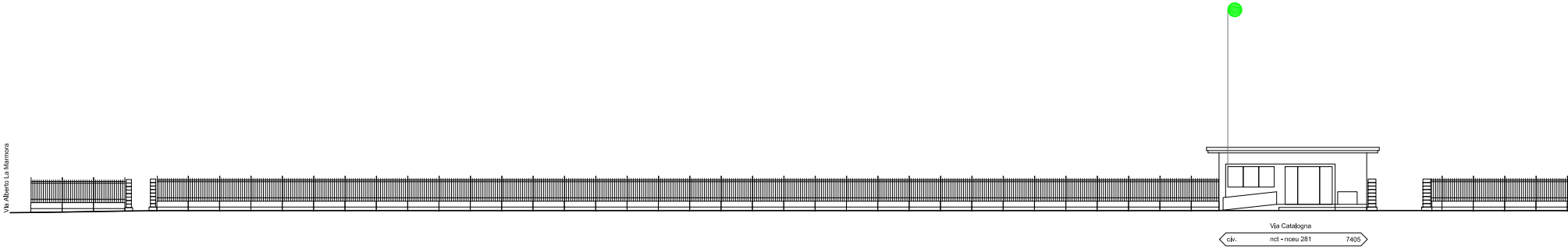
Via Alberto La Marmora
Via Catalogna
civ.
nct - nceu 281
7405

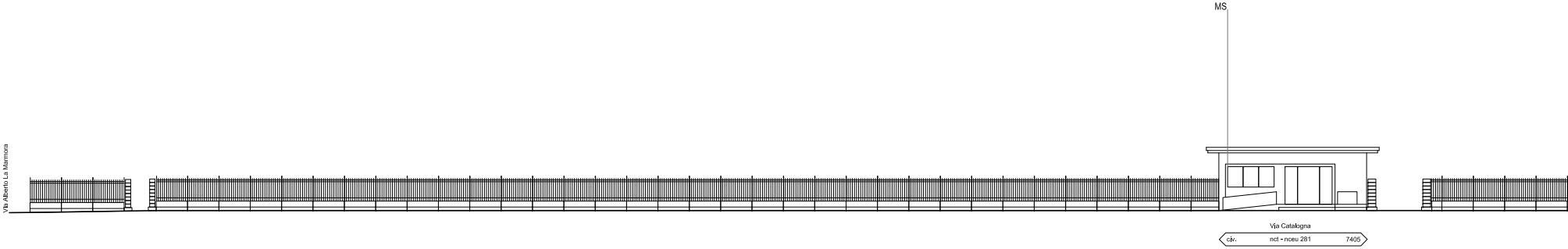
MS
Via Alberto La Marmora
Via Catalogna
civ.
nct - nceu 281
7405

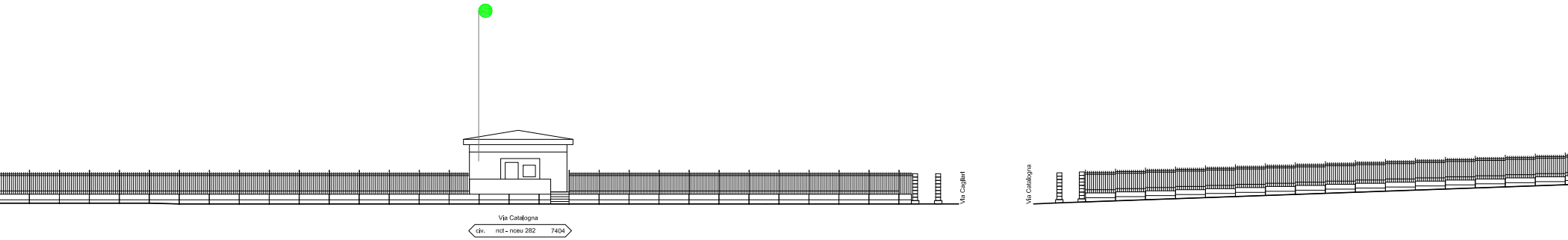
Via Catalogna
civ. nct - nceu 282 7404
Via Cagliari
Via Catalogna

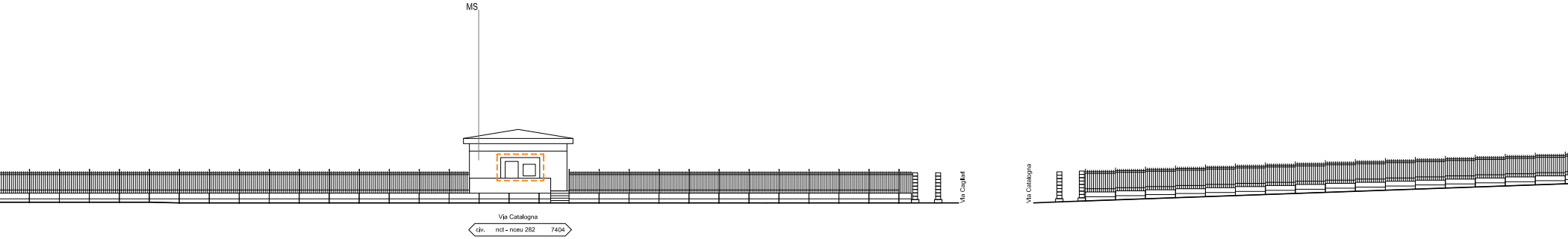
MS
Via Catalogna
civ. nct - nceu 282 7404
Via Cagliari
Via Catalogna

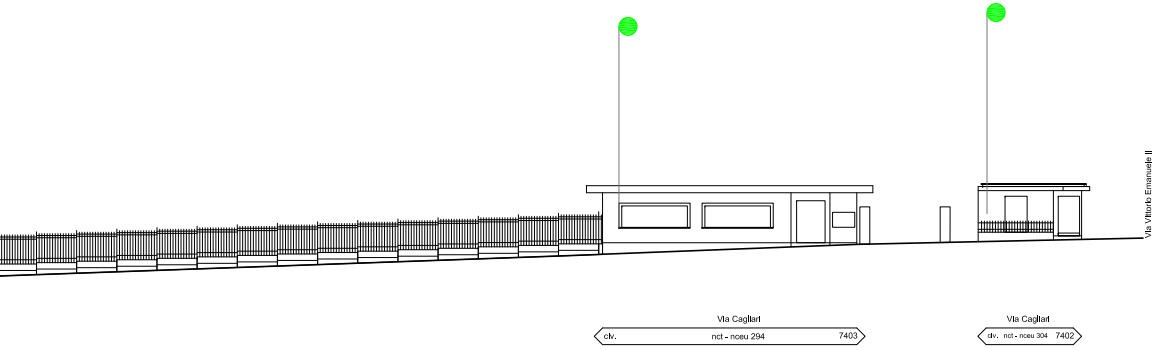
Via Vittorio Emanuele II
Via Cagliari
civ.
nct - nceu 294
7403
Via Cagliari
civ.
nct - nceu 304
7402

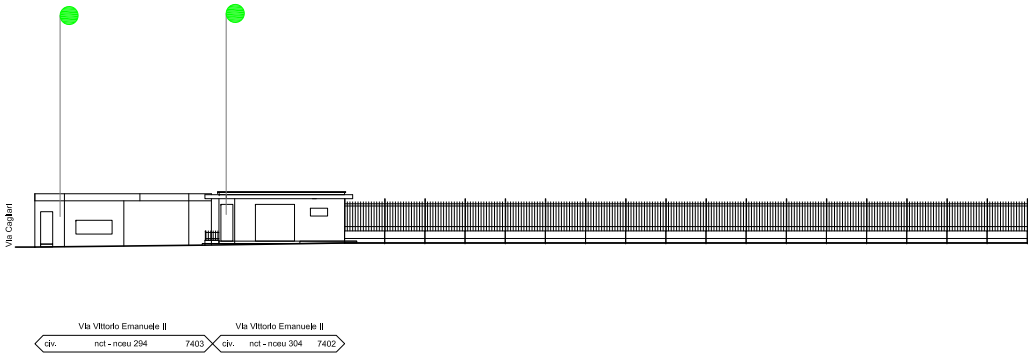
Via Cagliari
Via Vittorio Emanuele II
civ.
nct - nceu 294
7403
Via Vittorio Emanuele II
civ.
nct - nceu 304
7402

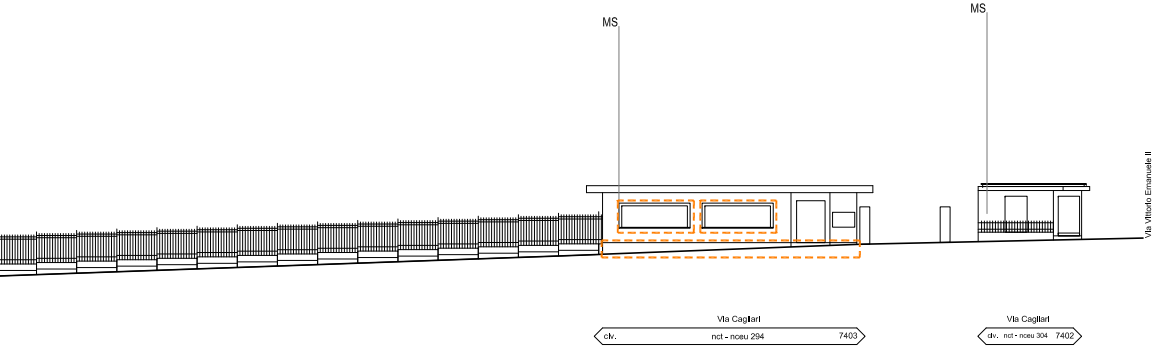
MS
MS
Via Vittorio Emanuele II
Via Cagliari
civ.
nct - nceu 294
7403
Via Cagliari
civ.
nct - nceu 304
7402

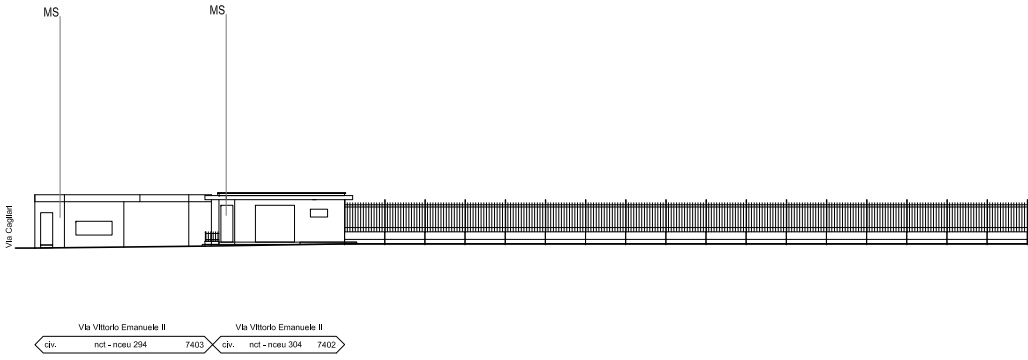
MS
MS
Via Cagliari
Via Vittorio Emanuele II
civ.
nct - nceu 294
7403
Via Vittorio Emanuele II
civ.
nct - nceu 304
7402

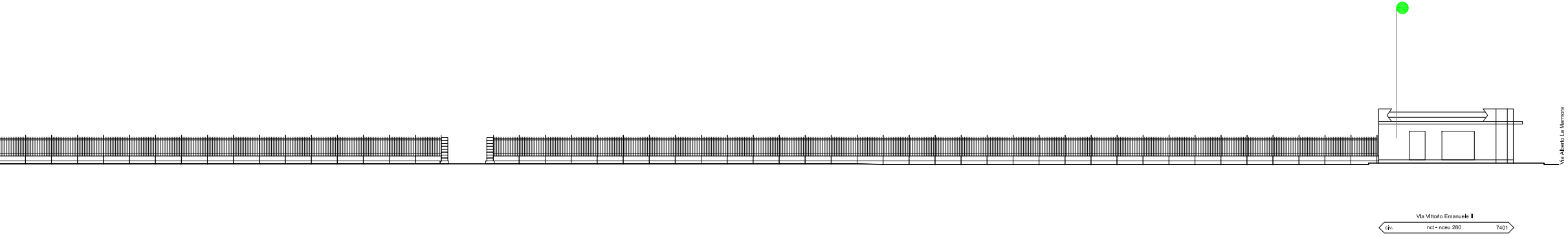
Via Alberto La Marmora
Via Vittorio Emanuele II
civ.
nct - nceu 280
7401

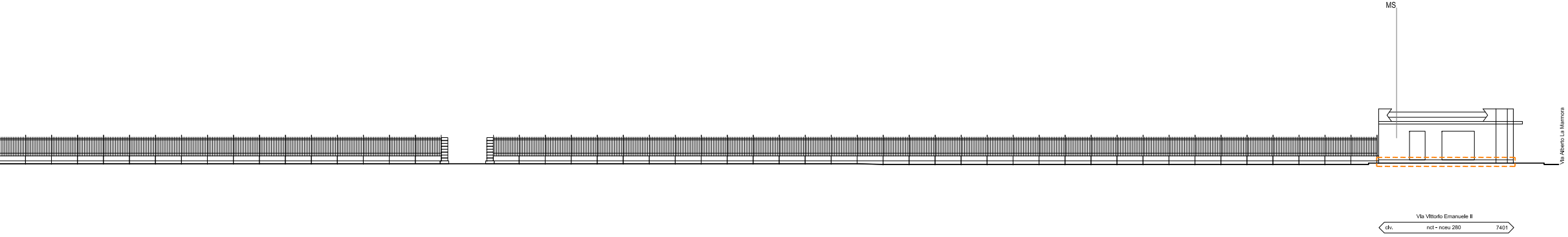
MS
Via Alberto La Marmora
Via Vittorio Emanuele II
civ.
nct - nceu 280
7401