INQUADRAMENTO PLANIMETRICO ISOLATO
scala 1:5000

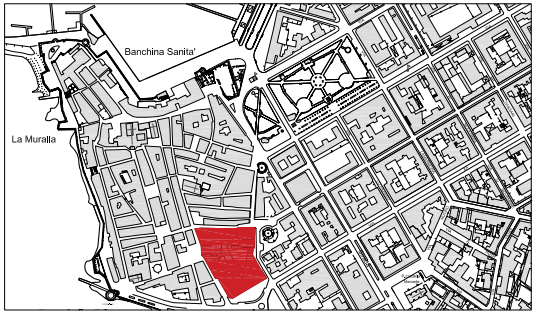
Banchina Sanita'
La Muralla

STRALCIO PLANIMETRIA COPERTURE - STATO ATTUALE

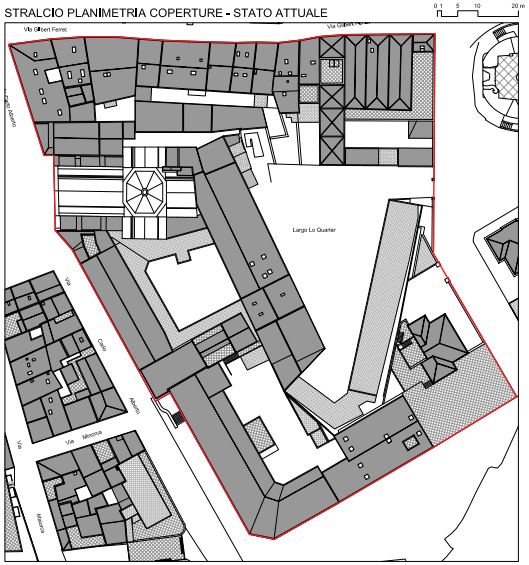
0 1 5 10 20 m
Via Gilbert Ferret
Largo Lo Quarter
Via Minorca
Corso Alberto

STATO DI FATTO

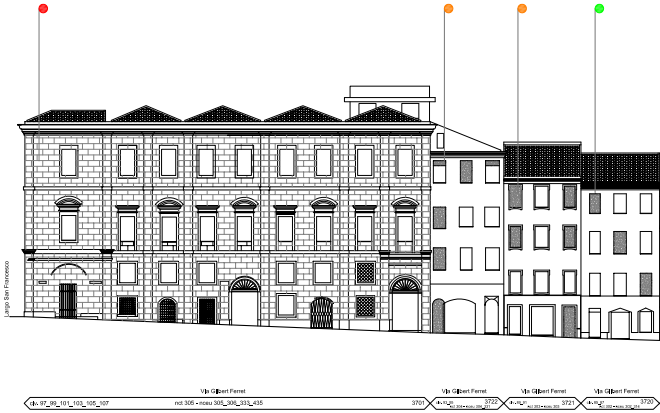
Largo San Francesco
Via Gilbert Ferret
3701
3722
3721
3720

LEGENDA

Stato di manutenzione

🟢	Buono
🟠	Sufficiente
🔴	Pessimo
●	Rudere
⬚	Perimetrazione del Centro di Antica e Prima Formazione
☐	Isolato
(n.)	Numero Isolato
☐	Unità Edilizia d'Intervento
n.	Numero Unità Edilizia d'Intervento
☐	Fabbricati
☐	Pertinenza

Interventi di conservazione

▨	MS Manutenzione Straordinaria
🟦	RS Restauro Scientifico
🟦	R Restauro
🟦	RC Risanamento Conservativo

Interventi di riqualificazione

🟫	RqE1 Riqualificazione Edilizia
🟧	RqE2 Riqualificazione Edilizia
🟪	RqE3 Riqualificazione Edilizia

Interventi di ristrutturazione

🟨	RsE Ristrutturazione edilizia senza variazione di volume

Interventi di nuova costruzione

🟪	DR Demolizione e Ricostruzione con variazione di volume
🟪	NE Nuova Edificazione
🟥	D Demolizioni senza ricostruzioni

Interventi di riqualificazione urbanistica

🟩	RU1 Riqualificazione Urbanistica
🟩	RU2 Riqualificazione Urbanistica
🟩	RU3 Riqualificazione Urbanistica
●-●-●	Limite massimo entro il quale deve insistere l'area di sedime del nuovo fabbricato

Interventi di riqualificazione ambientale

▨	RA Riqualificazione Ambientale
▨	Aree di Intervento Unitario
▨	Nuova Edificazione
▦	Demolizione e Ricostruzione
▨	Sopraelevazione/Ampliamento

Prescrizioni

⬚	Elementi da conservare
⬚	Elementi da modificare o sostituire
⬚	Elementi tollerati
⬚	Elementi da eliminare

PROGETTO

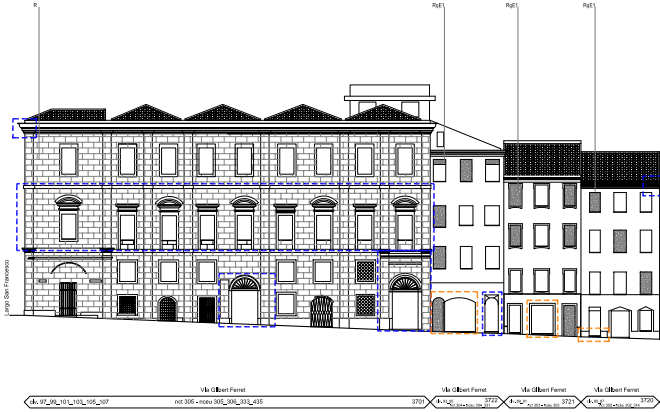
R
RqE1
RqE1
RqE1
Largo San Francesco
Via Gilbert Ferret
3701
3722
3721
3720

COMUNE DI ALGHERO
SETTORE URBANISTICA



PIANO PARTICOLAREGGIATO DEL CENTRO DI ANTICA E PRIMA FORMAZIONE DI ALGHERO E FERTILIA

Elaborato
tavola n. **6.37**

PROFILO REGOLATORE
ISOLATO 37

Progettista
ARCH. GIOVANNANGELA FLORIS

Gruppo di Lavoro
ARCH. GIULIANO COSSEDDU
ARCH. VALENTINA ISONI
ING. RAIMONDO PINNA

Progettazione Ufficio del Piano
ARCH. BALDASSARRE RIU
DOTT. ALFREDO CURCURUTO
DOTT. ANGELO R. MANUNTA
GEOM. FRANCO CHERCHI

Dirigente Settore Urbanistica
GUIDO CALZIA

Assessore all'Urbanistica
ING. ALESSANDRO BALZANI

Sindaco
MARIO BRUNO

Data
APRILE 2018

Scala
1:200

Adozione C.C. N. del
Approvazione Def. C.C. N. del
Det. Ass. Reg. Urb. N. del
Pubb. BURAS N. del

STRALCIO PLANIMETRIA CATEGORIE DI INTERVENTO
SCALA 1:1000

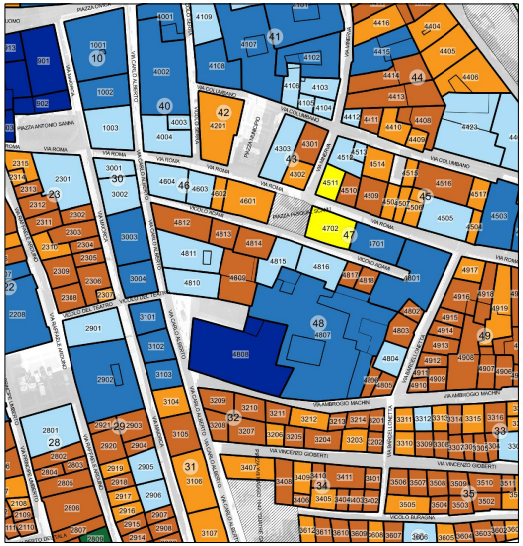
10
30
40
41
42
43
44
45
46
47
48
49
23
28
29
31
32
33
34
35
VIA ROMA
VIA COLOMBANO
VIA AMBROGIO MACHIN
VIA VINCENZO GIOBERTI
PIAZZA ANTONIO SANNA

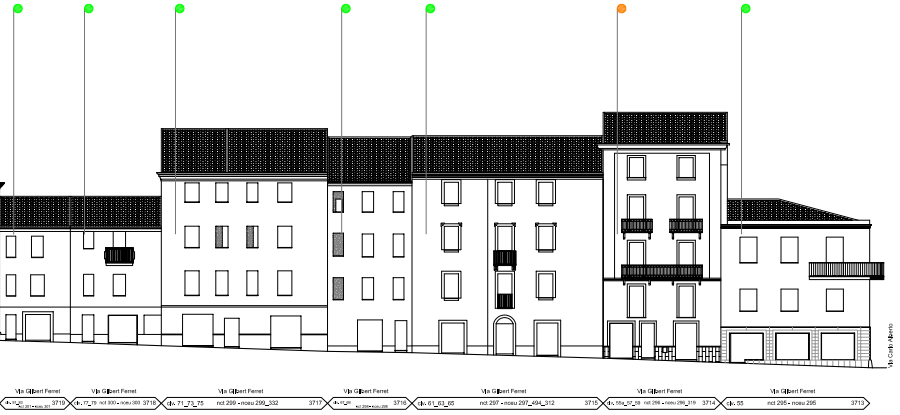
Via Carlo Alberto
Via Gilbert Ferret
civ. 81_83 nct 301 - noeu 301 3719
Via Gilbert Ferret
civ. 77_79 nct 300 - noeu 300 3718
Via Gilbert Ferret
civ. 71_73_75 nct 299 - noeu 299_332 3717
Via Gilbert Ferret
civ. 67_69 nct 298 - noeu 298 3716
Via Gilbert Ferret
civ. 61_63_65 nct 297 - noeu 297_494_312 3715
Via Gilbert Ferret
civ. 55a_57_59 nct 296 - noeu 296_319 3714
Via Gilbert Ferret
civ. 55 nct 295 - noeu 295 3713


Via Gilbert Ferret
Via Carlo Alberto
civ. 66_66a_68_70 nct 295 - noeu 295 3713
Via Carlo Alberto
civ. 72 nct 309 - noeu 309_313 3711
Via Carlo Alberto
civ. nct F - noeu F 3710
Via Carlo Alberto
civ. 74_76_78 nct 310 - noeu 310 3709
civ. 80_82_84_86_88_90

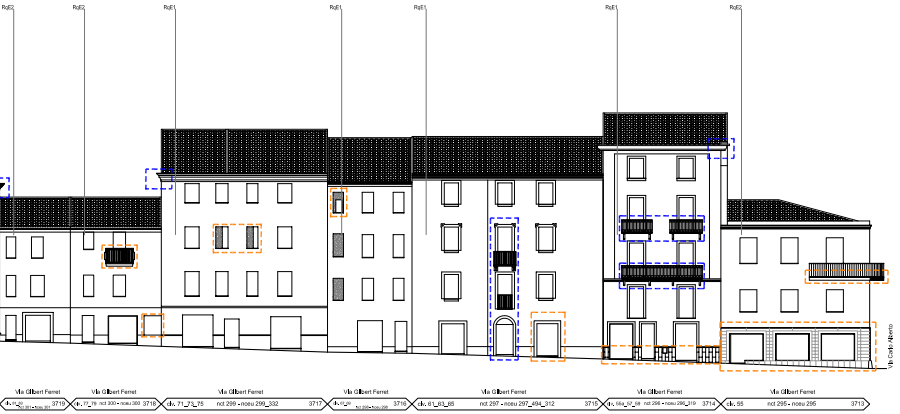
RqE2
RqE2
RqE1
RqE1
RqE1
RqE1
RqE2
Via Carlo Alberto
Via Gilbert Ferret
civ. 81_83 nct 301 - noeu 301 3719
Via Gilbert Ferret
civ. 77_79 nct 300 - noeu 300 3718
Via Gilbert Ferret
civ. 71_73_75 nct 299 - noeu 299_332 3717
Via Gilbert Ferret
civ. 67_69 nct 298 - noeu 298 3716
Via Gilbert Ferret
civ. 61_63_65 nct 297 - noeu 297_494_312 3715
Via Gilbert Ferret
civ. 55a_57_59 nct 296 - noeu 296_319 3714
Via Gilbert Ferret
civ. 55 nct 295 - noeu 295 3713


RqE2
R
RS
R
R
Via Gilbert Ferret
Via Carlo Alberto
civ. 66_66a_68_70 nct 295 - noeu 295 3713
Via Carlo Alberto
civ. 72 nct 309 - noeu 309_313 3711
Via Carlo Alberto
civ. nct F - noeu F 3710
Via Carlo Alberto
civ. 74_76_78 nct 310 - noeu 310 3709
civ. 80_82_84_86_88_90

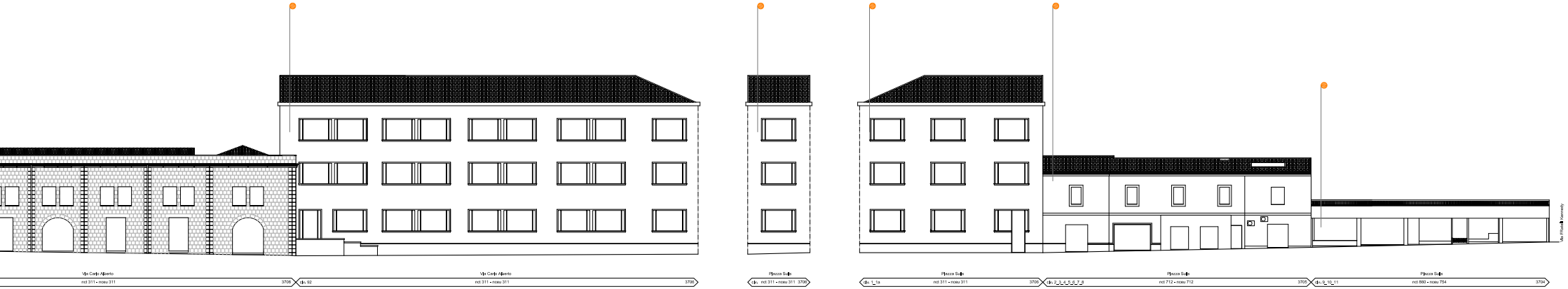

Via Carlo Alberto
nct 311 - nceu 311
3706
civ. 92
Via Carlo Alberto
nct 311 - nceu 311
3706
Piazza Sulis
civ. nct 311 - nceu 311 3706
Piazza Sulis
civ. 1_1a
nct 311 - nceu 311
3706
Piazza Sulis
civ. 2_3_4_5_6_7_8
nct 712 - nceu 712
3705
Piazza Sulis
civ. 9_10_11
nct 880 - nceu 754
3704
Via Fratelli Kennedy

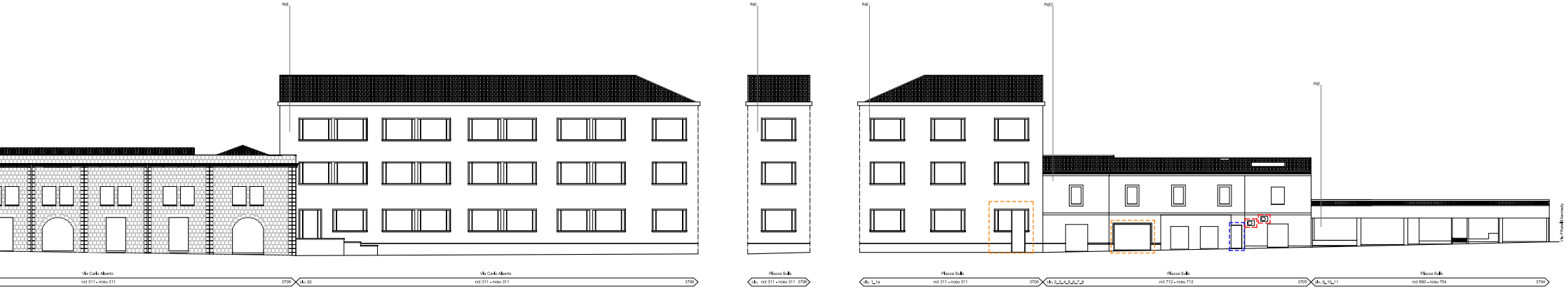

RsE
RsE
RsE
RsE2
RsE
Via Carlo Alberto
nct 311 - nceu 311
3706
civ. 92
Via Carlo Alberto
nct 311 - nceu 311
3706
Piazza Sulis
civ. nct 311 - nceu 311 3706
Piazza Sulis
civ. 1_1a
nct 311 - nceu 311
3706
Piazza Sulis
civ. 2_3_4_5_6_7_8
nct 712 - nceu 712
3705
Piazza Sulis
civ. 9_10_11
nct 880 - nceu 754
3704
Via Fratelli Kennedy

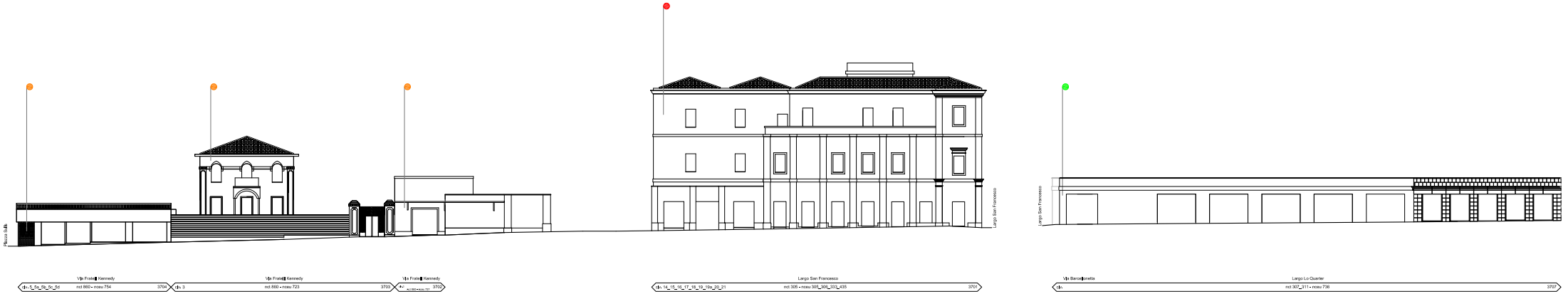
Piazza Sulis
Largo San Francesco
Largo San Francesco
Via Fratelli Kennedy
civ. 5_5a_5b_5c_5d
nct 860 - nceu 754
3704
Via Fratelli Kennedy
civ. 3
nct 860 - nceu 723
3703
Via Fratelli Kennedy
civ.
nct 860 - nceu 727
3702
Largo San Francesco
civ. 14_15_16_17_18_19_19a_20_21
nct 305 - nceu 305_306_333_435
3701
Via Barcellonetta
Largo Lo Quarter
civ.
nct 307_311 - nceu 738
3707

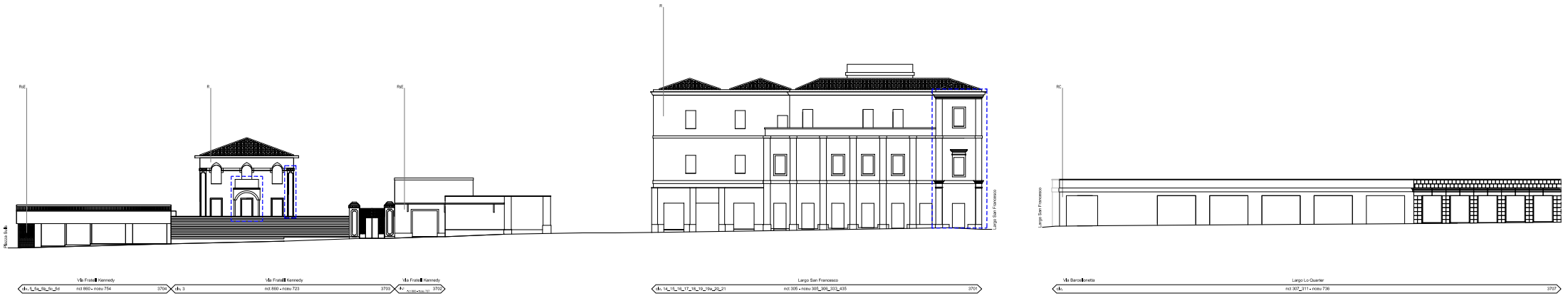
RsE
R
RsE
R
RC
Piazza Sulis
Largo San Francesco
Largo San Francesco
Via Fratelli Kennedy
civ. 5_5a_5b_5c_5d
nct 860 - nceu 754
3704
Via Fratelli Kennedy
civ. 3
nct 860 - nceu 723
3703
Via Fratelli Kennedy
civ.
nct 860 - nceu 727
3702
Largo San Francesco
civ. 14_15_16_17_18_19_19a_20_21
nct 305 - nceu 305_306_333_435
3701
Via Barcellonetta
Largo Lo Quarter
civ.
nct 307_311 - nceu 738
3707

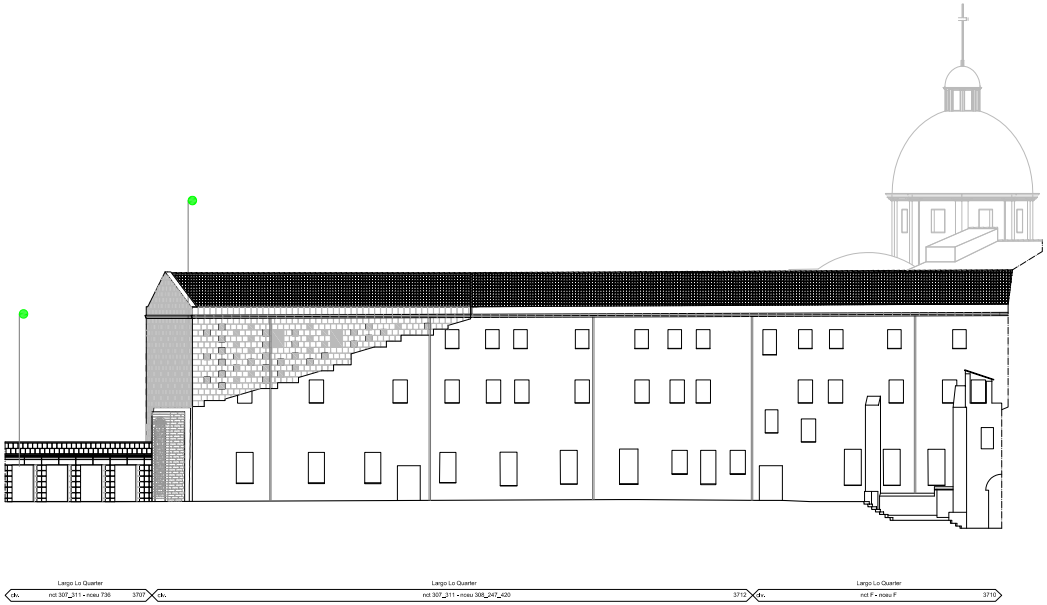
Largo Lo Quarter
div.
nct 307_311 - nceu 736
3707
Largo Lo Quarter
div.
nct 307_311 - nceu 308_247_420
3712
Largo Lo Quarter
div.
nct F - nceu F
3710

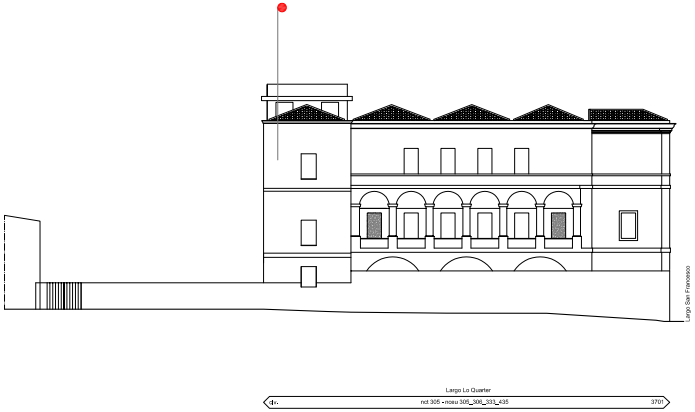
Largo San Francesco
Largo Lo Quarter
div.
nct 305 - nceu 305_306_333_435
3701

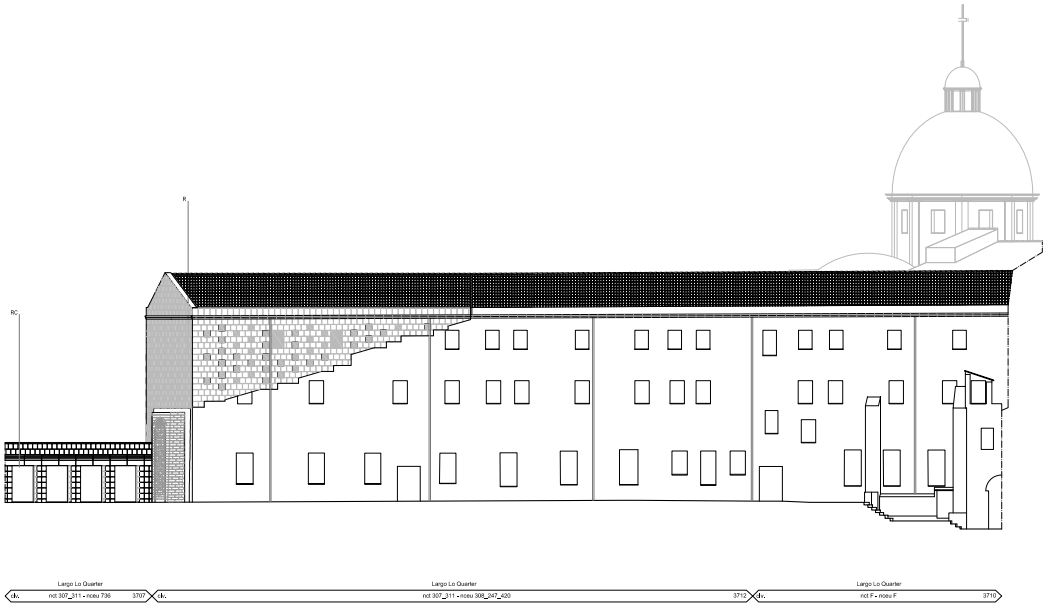
R
RC
Largo Lo Quarter
div.
nct 307_311 - nceu 736
3707
Largo Lo Quarter
div.
nct 307_311 - nceu 308_247_420
3712
Largo Lo Quarter
div.
nct F - nceu F
3710

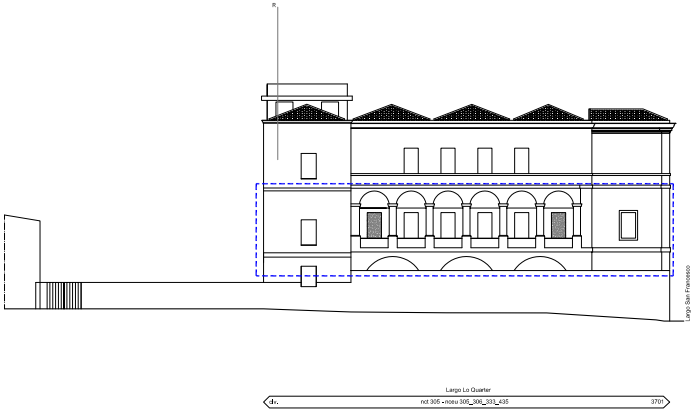
R
Largo San Francesco
Largo Lo Quarter
div.
nct 305 - nceu 305_306_333_435
3701