
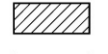
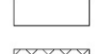







Legenda

-  Perimetrazione del Centro di Antica e Prima Formazione
-  Fabbricati
-  Pertinenza
-  Pertinenza con volume
-  Tipo A - Lastricato in granito a corsi paralleli senza raccolta delle acque o con raccolta delle acque in canaletta sagomata centrale
-  Tipo B - Lastricato di granito a spina di pesce
-  Tipo C - Acciottolato con inserzioni di corsi in granito trasversali con o senza raccolta delle acque in canaletta centrale costituita da ciottoli
-  Tipo D - Acciottolato con inserzioni di corsi in granito longitudinali senza raccolta delle acque o con raccolta delle acque in canaletta centrale costituita da ciottoli
-  Tipo E - Acciottolato con filari di contenimento laterali con canaletta centrale di raccolta delle acque costituita da ciottoli posti trasversalmente alla via in tre o quattro filari
-  Tipo F - Acciottolato con filari di contenimento laterali e con canaletta centrale di raccolta delle acque costituita da ciottoli posti trasversalmente alla via in doppio filare, con inserzione di due filari trasversali
-  Tipo G - Lastricato in basalto a corsi paralleli o a spina di pesce, con o senza corsie carrabili e canaletta centrale di raccolta delle acque in acciottolato
-  Tipo H - Lastricato in granito a corsi paralleli o a spina di pesce con inserzioni di acciottolato
-  Tipo I - Lastricato di calcare a corsi paralleli
-  Tipo L - Manto cementizio con o senza inserzioni di corsi in trachite
-  Tipo M - Manto stradale in conglomerato bituminoso con o senza marciapiedi in masselli di cls

 **COMUNE DI ALGHERO**
SETTORE I URBANISTICA



Elaborato
tavola n. **5.4F**

TAVOLE DI PIANO PLANIMETRIA DELLA PAVIMENTAZIONE

Progettista
ARCH. GIOVANNANGELA FLORIS

Gruppo di Lavoro
ARCH. GIULIANO COSSEDDU
ARCH. VALENTINA ISONI
ING. RAIMONDO PINNA

Progettazione Ufficio del Piano
ARCH. BALDASSARRE RIU
DOTT. ALFREDO CURCURUTO
DOTT. ANGELO R. MANUNTA
GEOM. FRANCO CHERCHI

Dirigente Settore Urbanistica
GUIDO CALZIA

Assessore all'Urbanistica
ING. ALESSANDRO BALZANI

Sindaco
MARIO BRUNO

Data
APRILE 2018

Scala
1:1000

Adozione C.C. N. _____ del _____

Approvazione Def. C.C. N. _____ del _____

Det. Ass. Reg. Urb. N. _____ del _____

Pubb. BURAS N. _____ del _____

PIANO PARTICOLAREGGIATO DEL CENTRO DI ANTICA E PRIMA FORMAZIONE DI ALGHERO E FERTILIA