

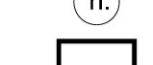













Legenda

-  Perimetrazione del Centro di Antica e Prima Formazione
-  Isolato
-  Numero Isolato
-  Unità Edilizia
-  Numero Unità Edilizia
-  Fabbricati
-  Pertinenza
-  Pertinenza con volume
-  S1 - Aree per l'istruzione
-  S2 - Aree per attrezzature di interesse comune
-  S3 - Aree per spazi pubblici attrezzati a parco per il gioco e lo sport
-  S4 - Aree per parcheggi pubblici
-  S4 - Aree per parcheggi pubblici interrati



 **COMUNE DI ALGHERO**
SETTORE URBANISTICA



Elaborato
tavola n. **5.3F**

TAVOLE DI PIANO ZONE S SERVIZI

Progettista ARCH. GIOVANNANGELA FLORIS	
Gruppo di Lavoro ARCH. GIULIANO COSSEDDU ARCH. VALENTINA ISONI ING. RAIMONDO PINNA	
Progettazione Ufficio del Piano ARCH. BALDASSARRE RIU DOTT. ALFREDO CURCURUTO DOTT. ANGELO R. MANUNTA GEOM. FRANCO CHERCHI	
Dirigente Settore Urbanistica GUIDO CALZIA	
Assessore all'Urbanistica ING. ALESSANDRO BALZANI	Sindaco MARIO BRUNO
Data APRILE 2018	Scala 1:1000
Adozione C.C. N.	del _____
Approvazione Def. C.C. N.	del _____
Det. Ass. Reg. Urb. N.	del _____
Pubb. BURAS N.	del _____

PIANO PARTICOLAREGGIATO DEL CENTRO DI ANTICA E PRIMA FORMAZIONE DI ALGHERO E FERTILIA