

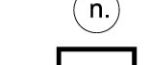











# Legenda

-  Perimetrazione del Centro di Antica e Prima Formazione
-  Isolato
-  Numero Isolato
-  Unità Edilizia
-  Numero Unità Edilizia
-  Fabbricati
-  Pertinenza
-  Pertinenza con volume
-  fino al 1899 - catasto De Candia e carta IGM 1899
-  dal 1899 al 1945 - ortofoto 1940-1945 fonte R.A.S. fotoaeree e carta IGM 1940
-  dal 1945 al 1954 - ortofoto 1954-1955 fonte R.A.S. fotoaeree e carta IGM 1958
-  dal 1954 ad oggi - ortofoto 1977 1978 fonte R.A.S. fotoaeree e CTR 1985 e CTR 2013

**COMUNE DI ALGERO**  
SETTORE URBANISTICA



Elaborato  
tavola n. **4.5F**

## ANALISI INSEDIATIVA EPOCA DI IMPIANTO

Progettista  
ARCH. GIOVANNANGELA FLORIS  
Gruppo di Lavoro  
ARCH. GIULIANO COSSEDDU  
ARCH. VALENTINA ISONI  
ING. RAIMONDO PINNA

Progettazione Ufficio del Piano  
ARCH. BALDASSARRE RIU  
DOTT. ALFREDO CURCURUTO  
DOTT. ANGELO R. MANUNTA  
GEOM. FRANCO CHERCHI

Dirigente Settore Urbanistica  
GUIDO CALZIA

Assessore all'Urbanistica  
ING. ALESSANDRO BALZANI

Sindaco  
MARIO BRUNO

Data  
APRILE 2018

Scala  
1:1000

Adozione C.C. N. del

Approvazione Def. C.C. N. del

Det. Ass. Reg. Urb. N. del

Pubb. BURAS N. del