

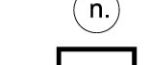











Legenda

-  Perimetrazione del Centro di Antica e Prima Formazione
-  Isolato
-  Numero Isolato
-  Unità Edilizia
-  Numero Unità Edilizia
-  Fabbricati
-  Pertinenza
-  Pertinenza con volume
-  Qualificante
-  Caratterizzante
-  Dissonante



COMUNE DI ALGERO
SETTORE URBANISTICA



Elaborato
tavola n. **4.11F**

**ANALISI INSEDIATIVA
RILEVANZA PAESAGGISTICA**

Progettista
ARCH. GIOVANNANGELA FLORIS
Gruppo di Lavoro
ARCH. GIULIANO COSSEDDU
ARCH. VALENTINA ISONI
ING. RAIMONDO PINNA

Progettazione Ufficio del Piano
ARCH. BALDASSARRE RIU
DOTT. ALFREDO CURCURUTO
DOTT. ANGELO R. MANUNTA
GEOM. FRANCO CHERCHI

Dirigente Settore Urbanistica
GUIDO CALZIA

Assessore all'Urbanistica
ING. ALESSANDRO BALZANI

Sindaco
MARIO BRUNO

Data
APRILE 2018

Scala
1:1000

Adozione C.C. N. del

Approvazione Def. C.C. N. del

Det. Ass. Reg. Urb. N. del

Pubb. BURAS N. del