













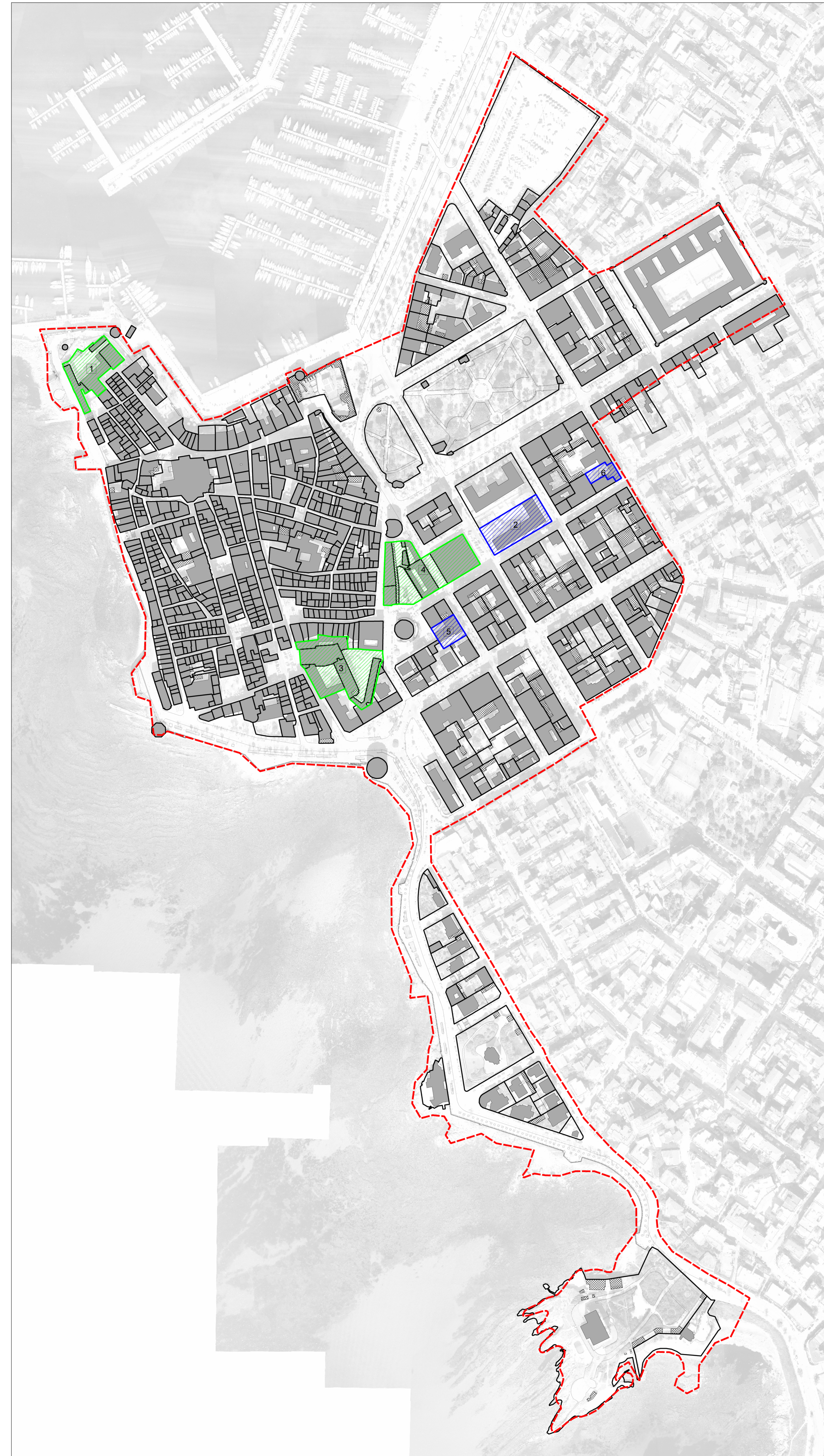



Legenda

-  Perimetrazione del Centro di Antica e Prima Formazione
-  Isolato
-  Unità Edilizia
-  Fabbricati
-  Pertinenza
-  Pertinenza con volume
-  Area Intervento Unitario attuata
-  Area Riquilibrata Urbanistica 2 (RU2) attuata
-  1 Santa Chiara
-  2 Piazza dei Mercati
-  3 Lo Quarter
-  4 Mercati
-  5 Via Sassari
-  6 Via La Marmora_Via Mazzini



COMUNE DI ALGHERO
SETTORI URBANISTICI



ANALISI DEL SISTEMA INSERIBITIVO
STATO DELLA PIANIFICAZIONE

Progetto: ARCH. GIOVANNANGELA FLORE
 Disegni di Lavoro: ARCH. GIANLUIGI COSSIGNO, ARCH. VALENTINA BONE, ARCH. FRANCESCO PRIMO
 Programmazione Urbanistica del Piano: ARCH. SILVANO CASARSA, DOTT. ALFREDO CURCIURRO, DOTT. ANGELO MANNI, DOTT. FRANCESCO CERCHI
 Direzione Urbanistica: GIUSEPPE SALDA
 Approvazione all'Urbanistica: ARCH. MASSIMILIANO SALLANO
 Direzione: MARCO TRUZZO

Data: APRILE 2018

Adozione C.C. N. 001
 Approvazione Def. D.C. N. 001
 Del. Ass. Reg. Urb. N. 001
 Data: 2018/04/18

PIANO PARTICOLAREGGIATO DEL CENTRO DI ANTICA E PRIMA FORMAZIONE DI ALGHERO E FERTILIA