

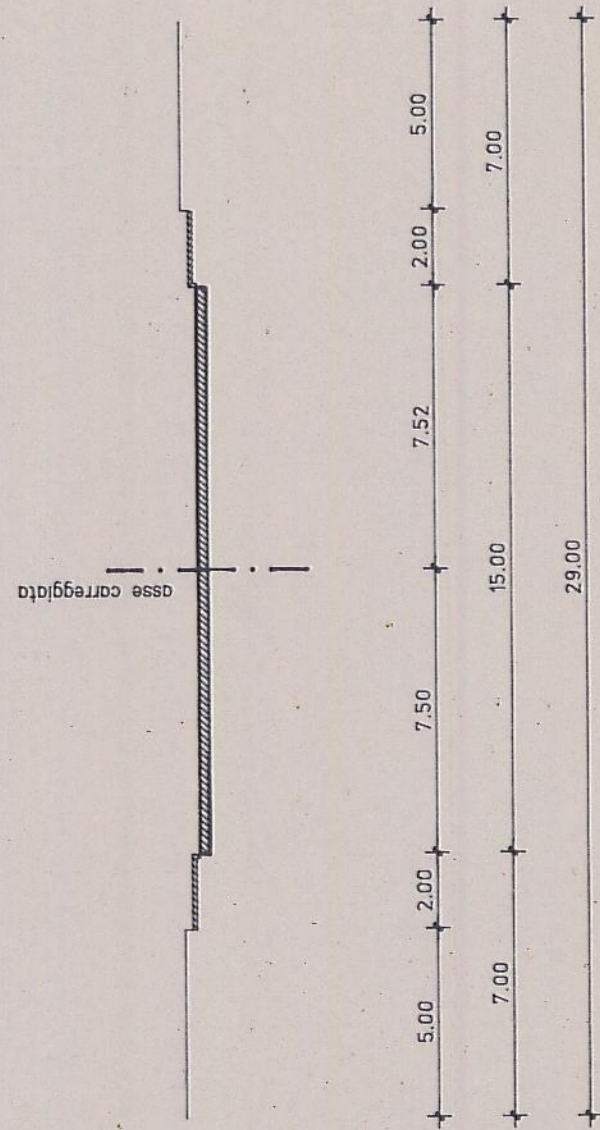
SCHEMI STRADE TIPO

VIABILITA' PRINCIPALE scala 1:200

ASSE DI SUPPORTO ARTIGIANALE scala 1:200

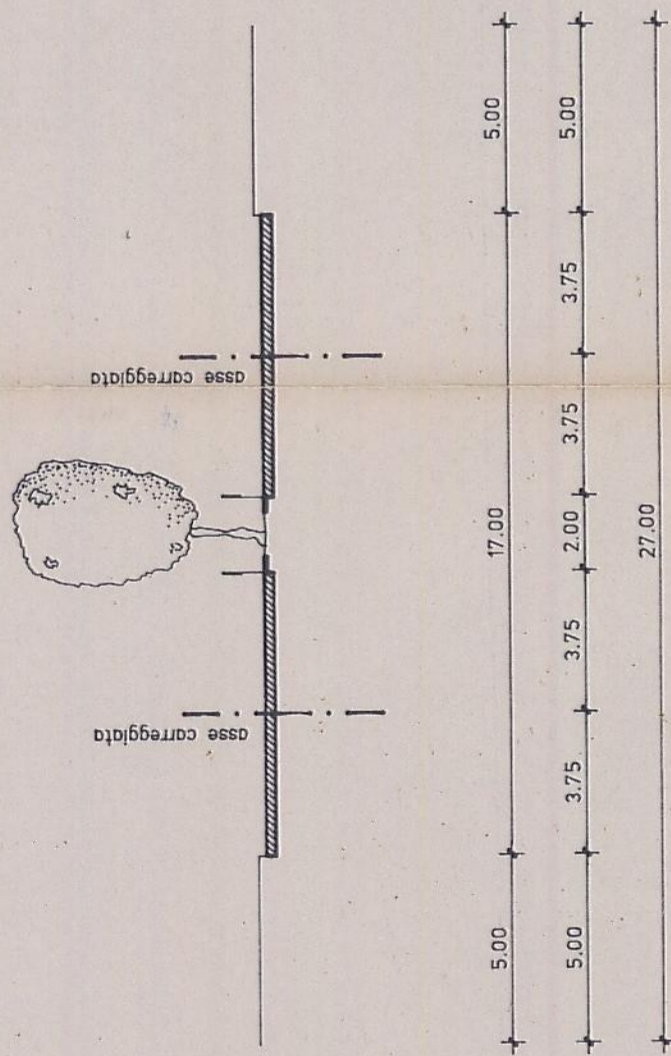
VIABILITA' TERMINALE AI LOTTI scala 1:200

FASCA DI PERTINENZA	CARREGGIATA	FASCA DI PERTINENZA
---------------------	-------------	---------------------



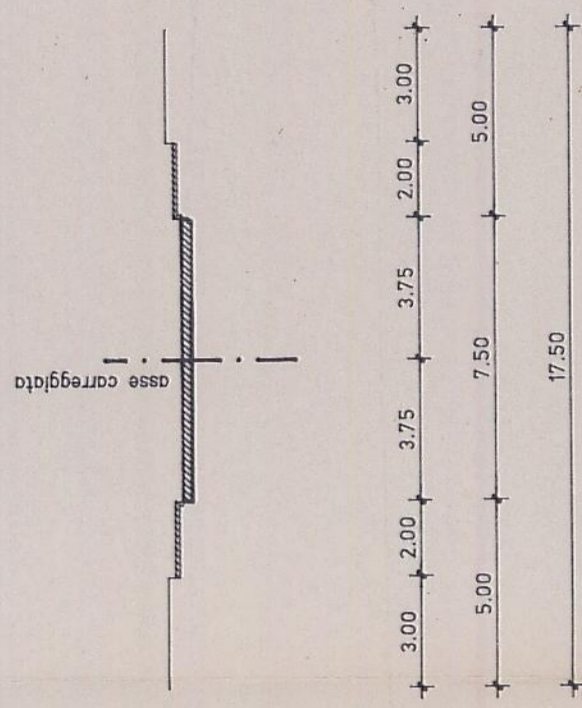
FASCA VERDE	MARGINEDE	CORSIA DI MARCIA	CORSIA DI MARCIA	CORSIA DI MARCIA	CORSIA DI MARCIA	MARGINEDE	FASCA VERDE
-------------	-----------	------------------	------------------	------------------	------------------	-----------	-------------

FASCA DI PERTINENZA	CARREGGIATA	FASCA DI PERTINENZA
---------------------	-------------	---------------------



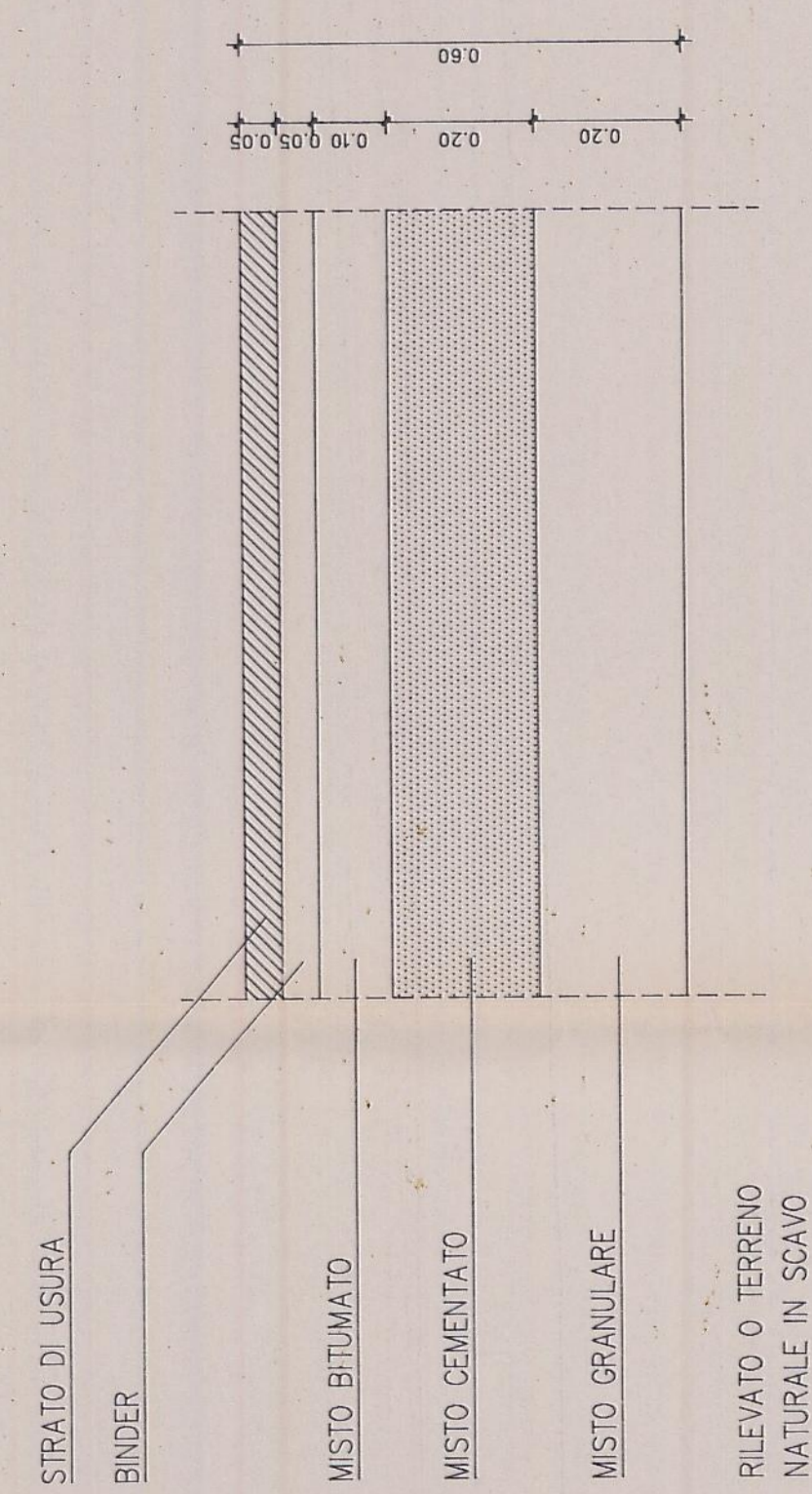
FASCA VERDE	CORSIA DI MARCIA	CORSIA DI MARCIA	CORSIA DI MARCIA	FASCA VERDE
-------------	------------------	------------------	------------------	-------------

FASCA DI PERTINENZA	CARREGGIATA	FASCA DI PERTINENZA
---------------------	-------------	---------------------




FASCA VERDE	MARGINEDE	CORSIA DI MARCIA	CORSIA DI MARCIA	MARGINEDE	FASCA VERDE
-------------	-----------	------------------	------------------	-----------	-------------

SEZIONI - TIPO PAVIMENTAZIONE scala 1:10



VIABILITA' PRINCIPALE

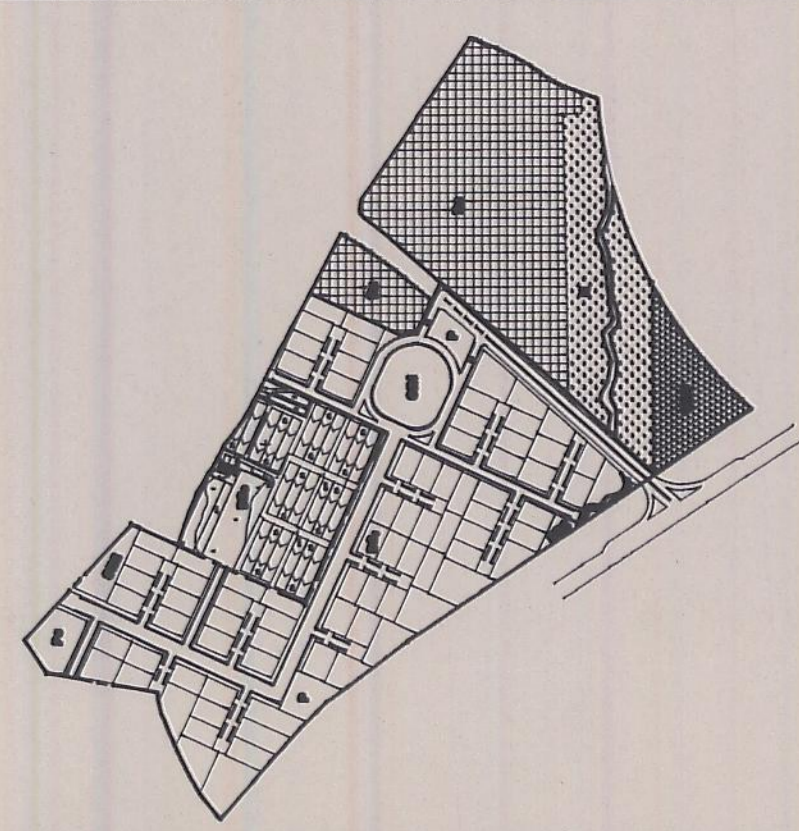


PARCHEGGI

COMUNE DI ALGHERO

Allegato alla deliberazione del C.C. n. 43 del 30.11.94

UNGIAS - GALANTE' Piano Insediamenti Produttivi zona D₂ del P.R.G.C.



OFFICINE INGEGNERI UNGIAS - GALANTE' DI ASSISI N. 400 Via S. Maria 100 - 06040 - PERUGIA

Progettata: Ing. GIANPIERO MAMELI

Elaborato: **6**

Sezioni stradali tipo

Progetto n.:

Data: Maggio 1994

Scala: 1 : 200