




LEGENDA

- LIMITE AMMINISTRATIVO COMUNALE
-  BACINI IDROGRAFICO CORSO D'ACQUA PRINCIPALE
-  CORSO D'ACQUA PRINCIPALE
-  INDIVIDUAZIONE DELLA SEZIONE DI CHIUSURA DEL BACINO
- TUTTI I CORSI D'ACQUA RAPPRESENTATI SONO STATI MODELLATI CON HEC-RAS



COMUNE DI ALGHERO
 PROVINCIA DI SASSARI



STUDI DI DETTAGLIO PER L'ADEGUAMENTO
 DEGLI STRUMENTI URBANISTICI
 COMUNALI AL PIANO DI ASSETTO IDROGEOLOGICO
 ai sensi dell'art.8 comma 2 bis delle N.A. del PAI (rev. 03.05.2018)

Area di indagine: perimetro soggetto a Variante del Piano di Conservazione
 e Valorizzazione delle Bonifiche (P.C.V.B.)

STUDIO ASSETTO IDRAULICO

| ELABORATO: | | | | | |
|---|--------------------|--------------|------|--------|----------|
| INQUADRAMENTO GENERALE DEL RETICOLO IDROGRAFICO E DEI RELATIVI BACINI | | | | | |
| REVISIONI | MODIFICA | DATA | CTRL | TAVOLA | SCALA |
| 01 | Consegna | Ottobre 2017 | FC | 2 | 1:20.000 |
| 02 | Aggiornamento ADIS | Giugno 2018 | FC | | |
| | | | | CODICE | |
| | | | | NOTE | |

I Professionisti incaricati:
 Ing. Fabio Cambula

Il Dirigente
 Ing. Giovanni Luca Balzano

Geol. Alessandro Muscas

Ufficio del Piano Urbanistico
 Ing. Fabio E. M. Spurio
 Geom. Franco Cherchi

Arch. Laura Carbini

Il Sindaco:
 Dott. Mario Bruno