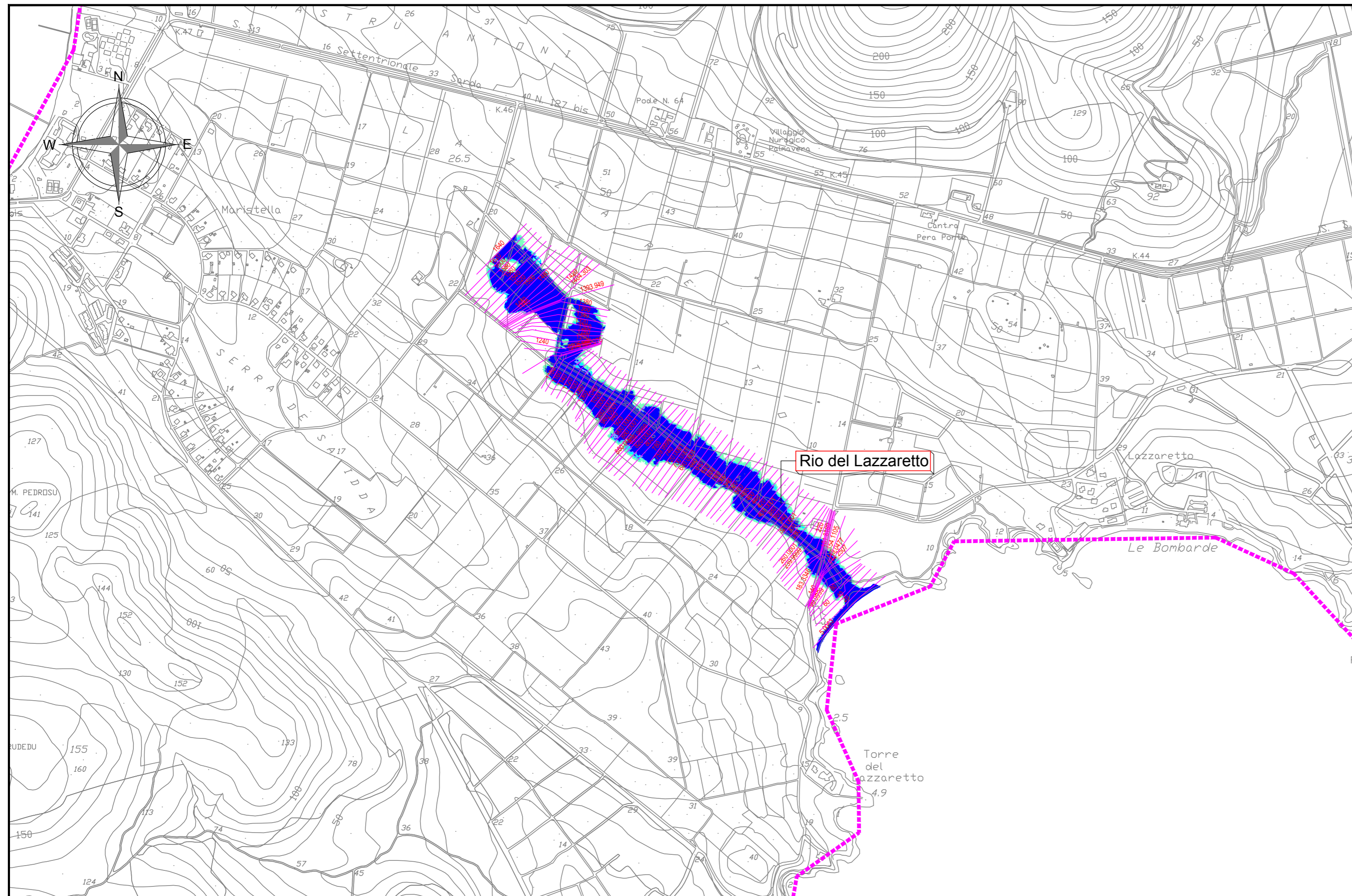







CARTA DELLA PERICOLOSITA' IDRAULICA IN ESITO ALLO STUDIO - SETTORE SUD-OVEST - SCALA 1:10.000



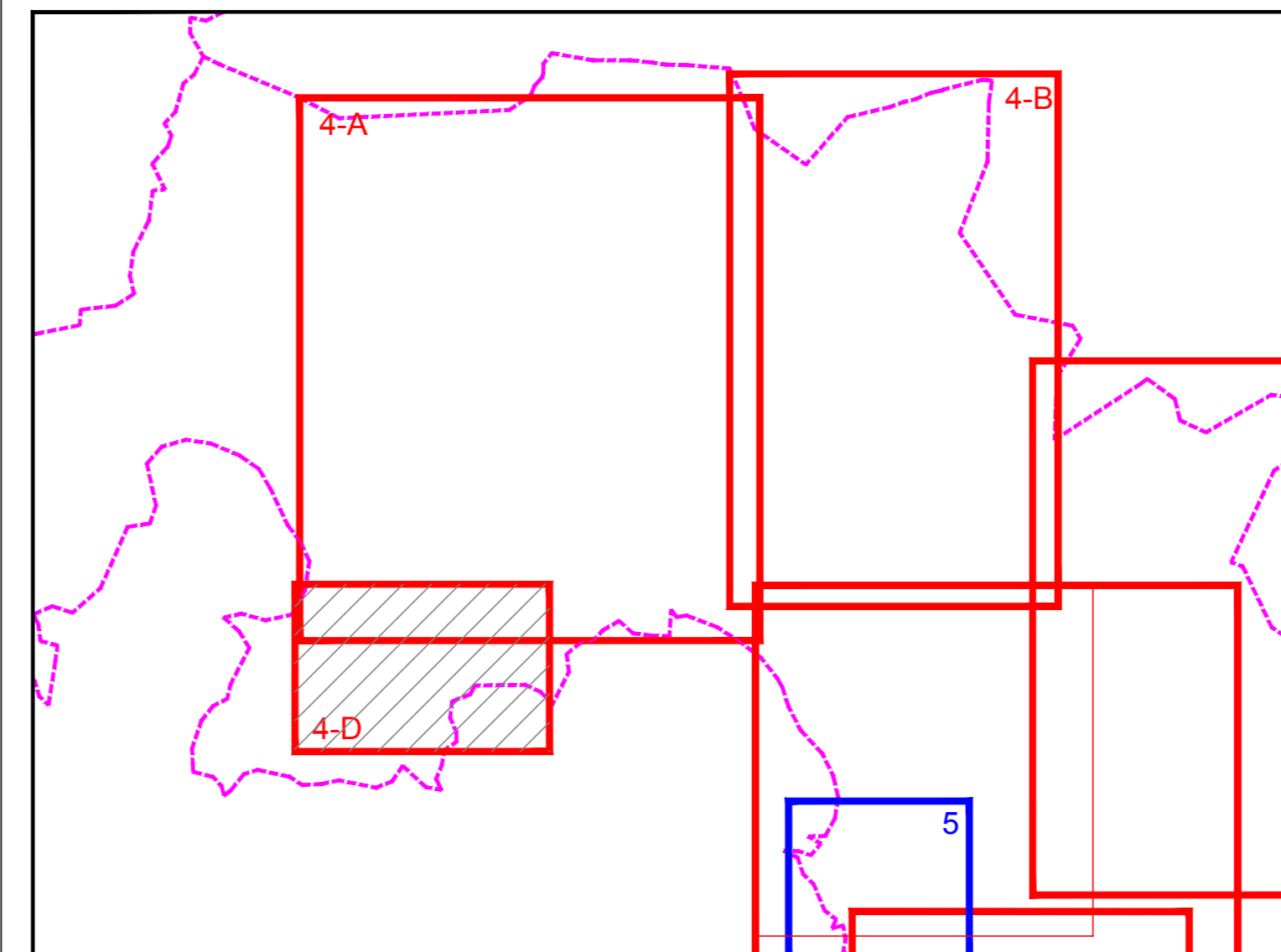
CARTOGRAFIA DI BASE: C.T.R. Fogli n. 478030-478040 - scala 1:10.000



LEGENDA

-  Hi4 - PERICOLOSITA' IDRAULICA MOLTO ELEVATA
-  Hi3 - PERICOLOSITA' IDRAULICA ELEVATA
-  Hi2 - PERICOLOSITA' IDRAULICA MEDIA
-  Hi1 - PERICOLOSITA' IDRAULICA MODERATA

QUADRO DI INSIEME - SCALA 1:100.000



CITAT DE L'ALGUER  
CITTA' DI ALGHERO

**COMUNE DI ALGHERO**  
PROVINCIA DI SASSARI



REGIONE AUTONOMA DE SARDIGNA  
REGIONE AUTONOMA DELLA SARDEGNA

STUDI DI DETTAGLIO PER L'ADEGUAMENTO  
DEGLI STRUMENTI URBANISTICI  
COMUNALI AL PIANO DI ASSETTO IDROGEOLOGICO  
ai sensi dell'art.8 comma 2 bis delle N.A. del PAI (rev. 03.05.2018)

Area di indagine: Intero territorio comunale

**STUDIO ASSETTO IDRAULICO**

ELABORATO :				TAVOLA	SCALA	1:10.000
<b>CARTA DELLA PERICOLOSITÀ IDRAULICA IN ESITO ALLO STUDIO SETTORE SUD-OVEST</b>				<b>4-D</b>	CODICE	
REVISIONI		DATA	CTRL		NOTE	
n°	MODIFICA					
01	Consegna	Ottobre 2019	FC			

I Professionisti incaricati :  
Ing. Fabio Cambula

Il Dirigente  
Ing. Michele Fois

Geol. Alessandro Muscas

Ufficio del Piano Urbanistico  
Ing. Fabio E. M. Spurio  
Arch. Angelo Manunta  
Geom. Franco Cherchi

Arch. Laura Carbini

L'Assessore all'Urbanistica  
Dott. Emiliano Piras

Il Sindaco:  
Dott. Mario Conoci