

# COMUNE DI ALGHERO

## 167

## Piano di zona

## Legge 18/04/1962 n° 167

## " Sa Segada "

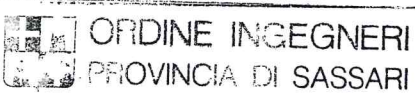
*Alegato alla deliberazione del C.C.P.*

*39 del 13.12.2002*

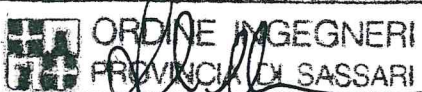
**OGGETTO: PLANIMETRIA CATASTALE  
PLANIMETRIA DEL P.d.Z. SU CATASTALE  
ELENCO DITTE DA ESPROPRIARE**

**Tav. n° 2**  
Marzo 2002

**I PROGETTISTI**

  
N. 133 Dr. Ing. ANTONIO FRULIO  
(Ing. Antonio Frulio)



  
N. (Ing. Antonio Cilliano)  
ING. ANTONIO CILLIANO

**IL DIRIGENTE**

( Ing. Francesco Loi )

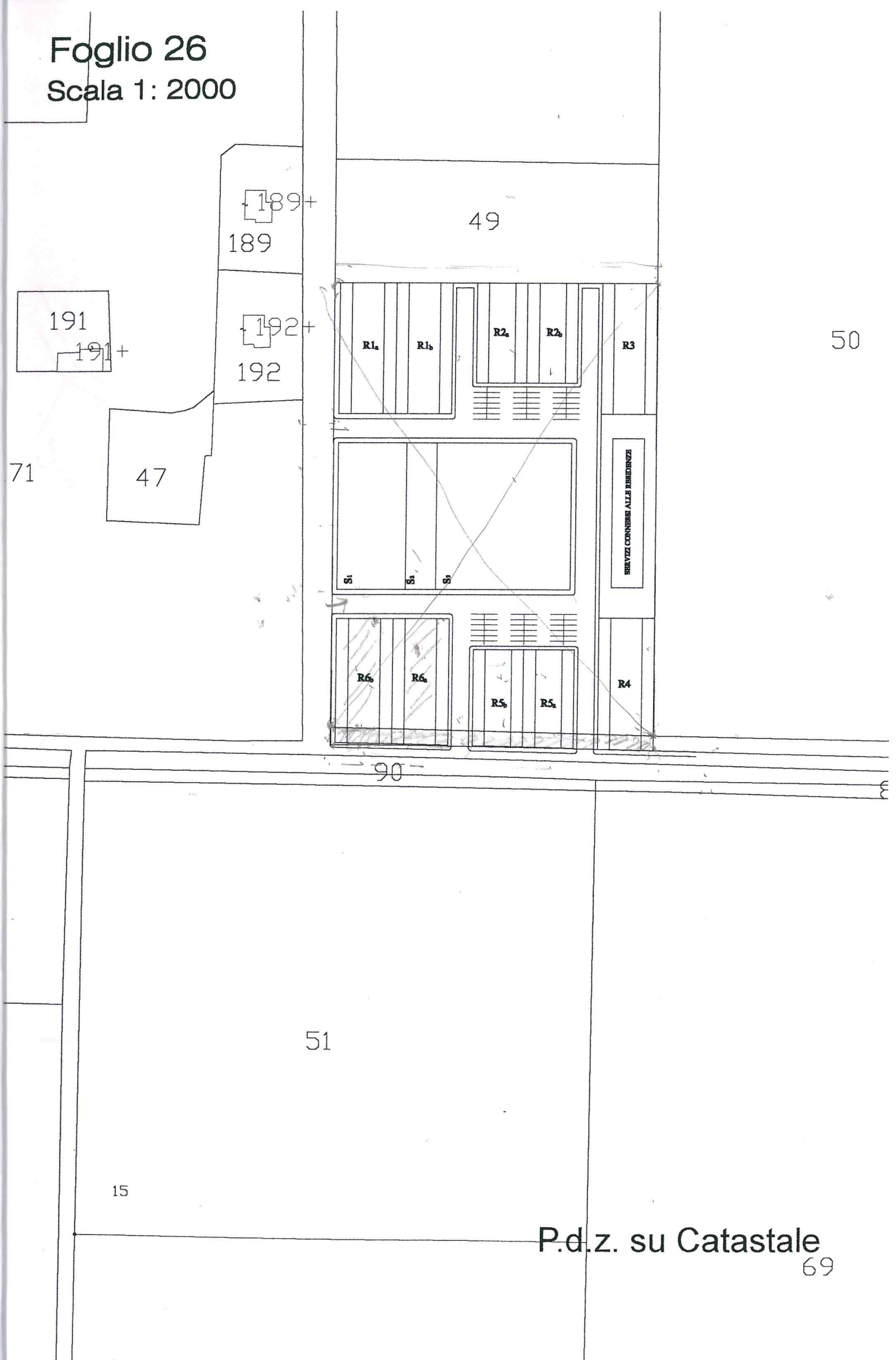
# Foglio 26

Scala 1: 4000

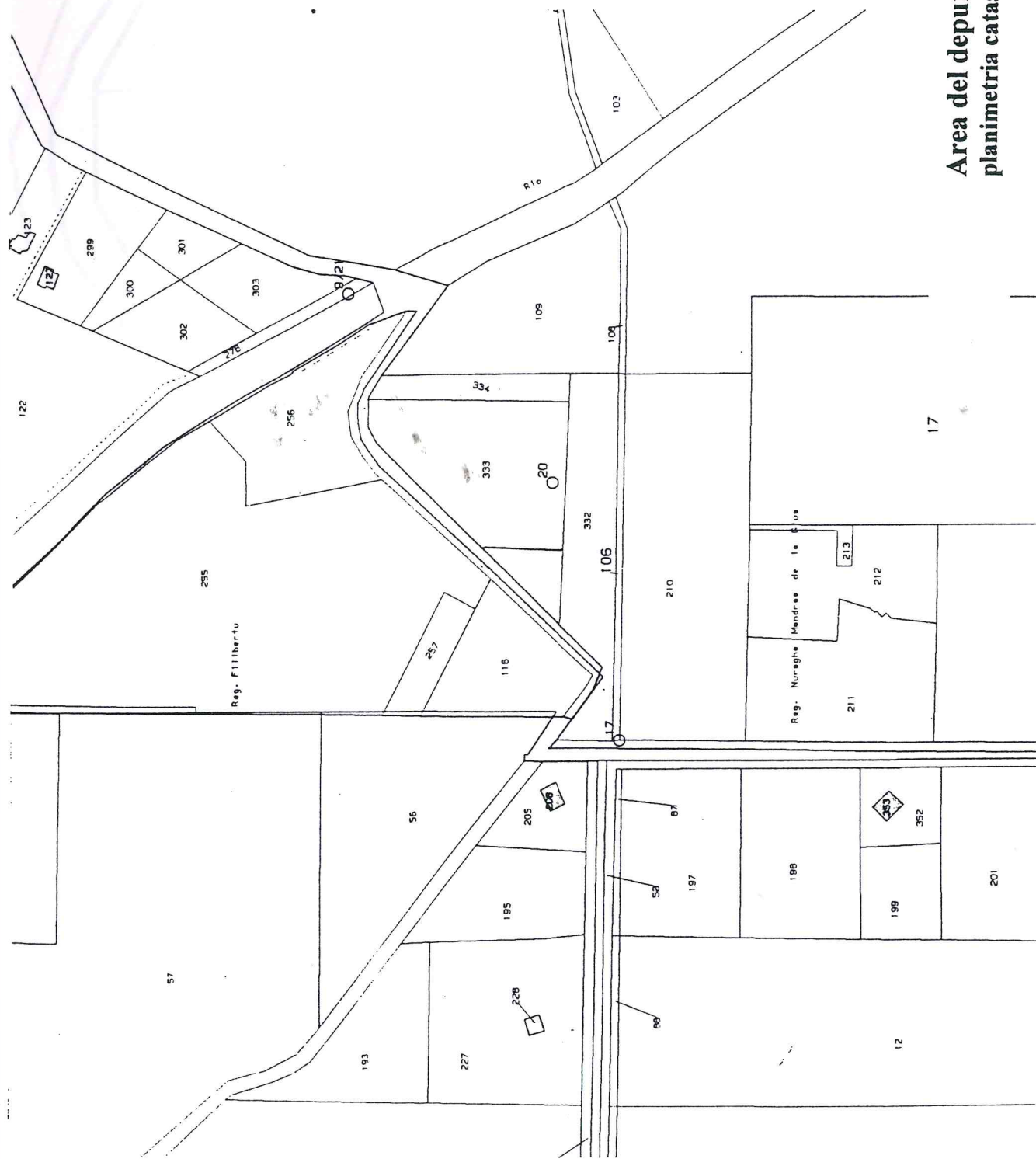


Catastale

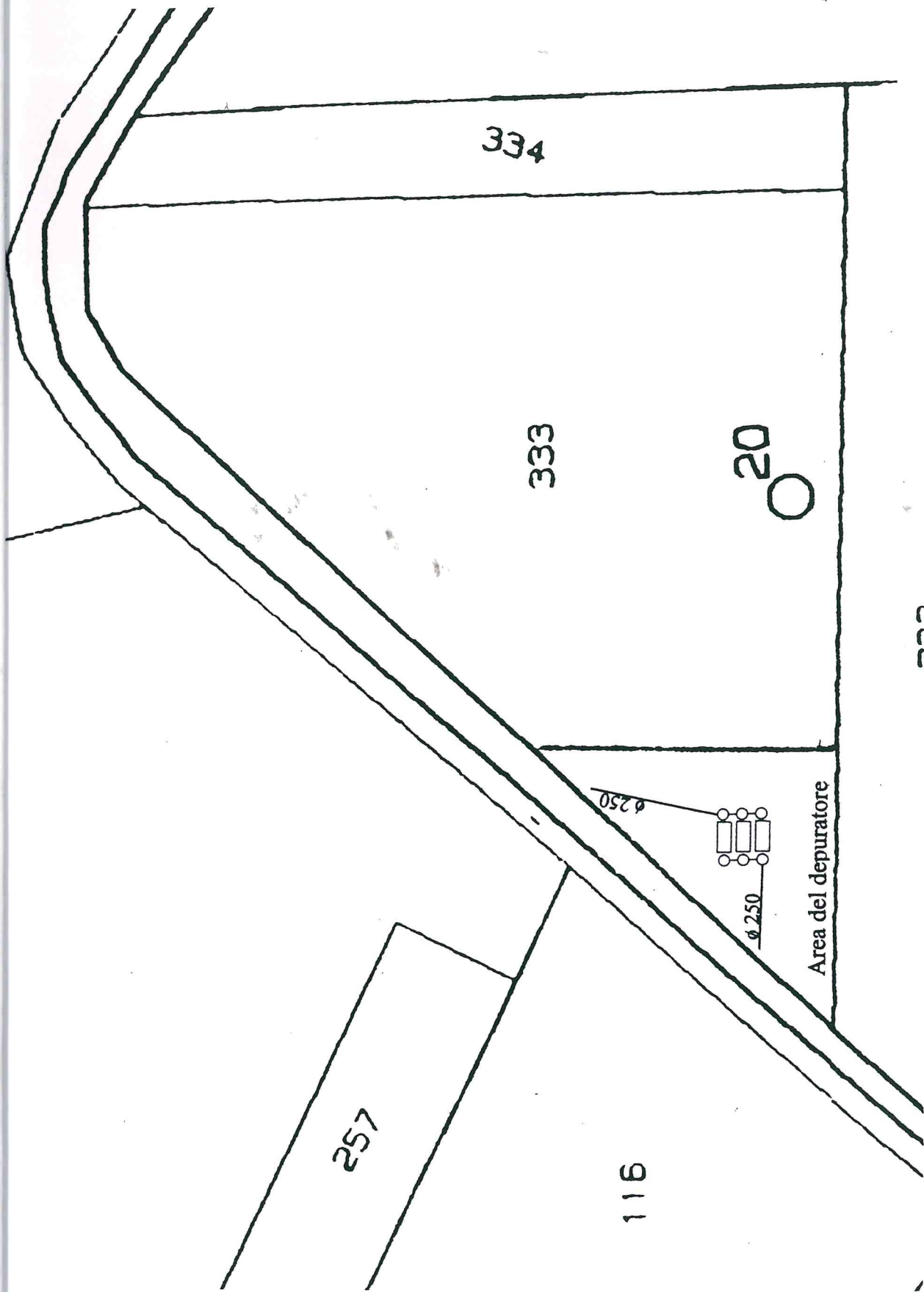
Foglio 26  
Scala 1: 2000



P.d.z. su Catastale



Area del depuratore  
 planimetria catastale scala 1: 4.000



Area del depuratore  
planimetria catastale con inserito depuratore scala 1: 1.000

**COMUNE DI ALGHERO  
ELENCO DELLE AREE ESPROPRIANDE EDIFICABILI, OVVERO AVENTI SUCCESSIVITA'  
DIVERSO OD ULTERIORE DI QUELLO AGRICOLO**

n° Ordine	Intestazione Catastale	Partita	Dati Catastali			Sup. da espropriare		
			fg	mapp.	ha a ca.	ha.	a ca.	ca.
1	E.T.F.A.S. Cagliari	5290	26	53	30	40	9	59
2	S.B.S. Cagliari	5378	26	49	3	64	2	41
Sommano superfici da espropriare							2	50 00

**COMUNE DI ALGHERO  
ELENCO DELLE AREE ESPROPRIANDE AGRICOLE, OVVERO AVENTI ESCLUSIVA  
SUSCETTIVITA' DI UTILIZZO AGRICOLO**

Piras Francesco n. Alghero  
il 26/06/1918

27	333	01	13	53	00	14	00
----	-----	----	----	----	----	----	----

**PIANO PARCELLARE DEGLI ESPROPRI**