





-  Area delle Bonifiche di Alghero-Fertilia
-  Confine comunale
-  Zone a tutela condizionata
-  Zone a tutela integrale

La carta riporta le perimetrazioni relative ai Beni così come elencati nel verbale conclusivo del procedimento di copianificazione di cui all'art. 49, commi 2 e 4 delle NTA del Piano Paesaggistico Regionale. Il primo numero rappresenta il "numero di tabella" il secondo numero indica il "Numero progressivo" specifico del Bene.



## COMUNE DI ALGHERO

**PROGRAMMA DI CONSERVAZIONE  
E VALORIZZAZIONE DEI BENI PAESAGGISTICI  
DELLA BONIFICA DI ALGHERO**  
(VARIANTE P.R.G. in ottemperanza alla D.G.R. 14/46 del 23.03.2016)

Progettista  
Arch. Emilio Zoagli (coordinatore)

Ufficio di Progettazione  
Arch. Paolo Emilio Zoagli  
Arch. Giuliano Cosseddu

Consulenza alla Progettazione  
Prof. Arch. Giorgio Peghin (Università di Cagliari)

Ufficio del Piano Urbanistico  
Ing. Fabio E. M. Spurio  
Geom. Franco Cherchi  
Arch. Pian. Angelo R. Manunta  
Ing. Vincenzo Sanna

Servizio Informativo Territoriale  
Dott. Alfredo Curcuruto

consulenze specialistiche  
Consulenti per l'assetto ambientale  
Prof. Salvatore Madrau (Università degli Studi di Sassari)  
Ing. Fabio Cambula e Geol. Alessandro Muscas (PAI), Criteria Srl (VAS)

Consulenti per la ricognizione dei beni archeologici  
D.ssa Rossella Colombi  
Dott. Matteo Lorenzini

Consulenti per la ricognizione dei beni architettonici  
Arch. Sergio Spanu

Il Dirigente	Il Sindaco	L'Assessore
Ing. Michele Fois	Dott. Mario Conoci	Dott. C. Emiliano Piras

tav. n.  
**3.1.5**  
titolo  
**3 - CARTE DI ANALISI DEL SISTEMA STORICO CULTURALE  
CARTA DEI BENI ARCHEOLOGICI  
STORICO-ARCHITETTONICI E ZONE DI TUTELA  
MARISTELLA**  
scala  
1:10.000  
data  
Luglio 2016  
data aggiornamento  
Gennaio 2020  
data aggiornamento  
Giugno 2020  
protocollo  
nome file  
3.1.5  
formato  
.PDF