


ALGHERO FERTILIA (LIEA)

Coordinate ARP 40°37'52"N 008°17'19"E


- $\frac{H = xm}{(p = y \%)}$ — linea di separazione tra due superfici ostacolo diverse
- $\frac{H = xm}{(p = y \%)}$ — linea di quota (isolivello) superficie ostacolo a pendenza costante

H = xm : Altezza in metri della superficie ostacolo s.l.m.
 p = y % : pendenza della superficie ostacolo nella direzione perpendicolare alle linee di quota della stessa superficie come da Tavola PC01

--- limite delle aree in cui il terreno attraversa i piani di limitazione degli ostacoli



sistema di riferimento delle coordinate WGS 84 scala 1:2.000




ENTE NAZIONALE PER L'AVIAZIONE CIVILE

AEROPORTO DI ALGHERO-FERTILIA

MAPPE DI VINCOLO
 LIMITAZIONI RELATIVE AGLI OSTACOLI ED AI PERICOLI PER LA
 NAVIGAZIONE AEREA (Art. 707 commi 1,2,3,4 Codice della
 Navigazione)

Comune di Alghero

Planimetria Catastale foglio n° 48Y con superficie di involucro



SOGEAL
 SOCIETA' DI GESTIONE
 AEROPORTO ALGHERO
 AREA INFRASTRUTTURE
 SO.GE.A.L. S.p.A.
 Alghero (SS)

Post Holder Progettazione So.Ge.A.L.:
 Ing. Gianluca Langella

APPROVAZIONE ENAC
 Prot. 007/IOP/MV del 16/11/2011

DIREZIONE OPERATIVA'
 IL DIRETTORE
 Ing. Franco Conte

Tavola:	PC37	Scala:	1:2000	Revisioni:	0	1	2	3
Data:	Novembre 2010				2010	2011		