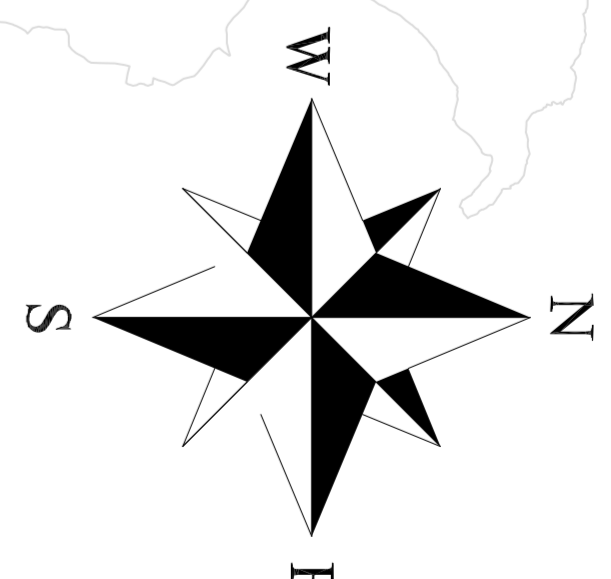


SCALA 1:25000



AEROPORTO DI ALGHERO-FERTILIA
Codice ICAO 4D

DISTANZE DELLA PISTA DI VOLO DICHIARATE			
Designazione	TOTALE	ASFA	LDA
R1	3	4	5
R2	3000	3590	3000
R3	3000	3590	3000
R4	3000	3590	3000

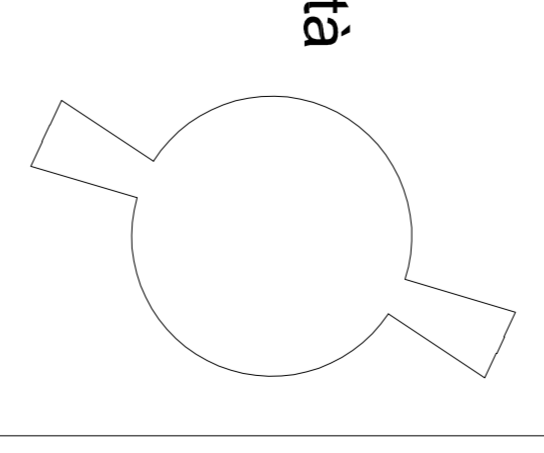
Quota soglia pista 02 20,05 m s.l.m. Quota soglia pista 20 26,04 m s.l.m.
Quota pista presa a riferimento al far della defezione della Superficie

Coordinate A.R.P. Gauss Boaga
NORD
4489072,1730 1439856,8900
Coordinate A.R.P. WGS 84
NORD
40°37'52" 008°17'19"


LEGENDA AREE
SUPERFICIE DI INVILUPPO
L'inviluppo delle superfici è stato effettuato applicando il principio delle condizioni più penalizzanti in termini di altezza altimetrica.

Confine Aeroportuale
Confine Comunale

- Impianti eolici: Area di incompatibilità assoluta



- Impianti eolici: Area in cui è comunque richiesta una specifica autorizzazione dell'ENAC




ENTE NAZIONALE PER L'AVIAZIONE CIVILE

AEROPORTO DI ALGHERO-FERTILIA

MAPPE DI VINCOLO
LIMITAZIONI RELATIVE AGLI OSTACOLI ED AL PERICOLI PER LA NAVIGAZIONE AEREA (ENAC - Circolari 1/2014, Circolari della Navigazione)

Tavola PC01 C foglio 2

PIANIMETRIA CATASTALE CON INDICAZIONE DELLE AREE SOGGETTE A RESTRIZIONI PER L'INSTALLAZIONE DI IMPIANTI EOLICI



Post Holder Progettazione So.Ge. A.s.l.
Ing. Gianluca Longaglia

APPROVAZIONE ENAC
P.O. 00710/P/M/V del 18/11/2014

DIREZIONE OPERATIVA
IL DIRETTORE
Ing. Franco Corne

Foglio	Scale	Redattore	0	1	2	3
Zona	1:25.000		2010	2011		